

PLAN ODNOWY MIEJSCOWOŚCI PŁOŚNICA GMINA PŁOŚNICA



URZĄD GMINY PŁOŚNICA
ul. Dworcowa 52
13-206 Płońska

Opracowanie:
mgr Anna Rozentalska
Aktualizacja pierwsza:
mgr inż. Michał Monczewski
Aktualizacja druga
mgr Magdalena Jarus

Niniejsza aktualizacja Planu Odnowy Miejscowości Płońska przyjęta Uchwałą Zebrania Wiejskiego Sołectwa Płońska z dnia 16 grudnia 2015 r. oraz zatwierdzona Uchwałą Nr XV/98/87/2015 Rady Gminy Płońska z dnia 22 grudnia 2015 roku

GRUDZIEŃ 2015

Spis treści

WSTĘP	3
1. Charakterystyka miejscowości	4
1.1. Położenie.....	4
1.2. Historia	5
2. Inwentaryzacja zasobów sołectwa służących odnowie wsi	9
2.1. Zabytki.....	9
2.2. Działalność kulturalna	11
2.3. Użytkowanie terenu.....	13
2.4. Gospodarka.....	15
2.4.1. Bezrobocie.....	15
2.4.2. Rolnictwo	17
2.4.3. Przedsiębiorstwa.....	18
2.5. Infrastruktura techniczna.....	19
2.5.1. Wodociągi i zaopatrzenie w wodę.....	19
2.5.2. Kanalizacja i gospodarka ściekowa.....	19
2.5.3. Gospodarka odpadami stałymi	20
2.5.4. Gazyfikacja – zaopatrzenie w gaz.....	20
2.5.5. Telefonizacja i Internet	20
2.5.6. Drogownictwo i komunikacja	20
2.5.7. Sytuacja mieszkaniowa	20
2.5.8. Elektryfikacja i oświetlenie dróg.....	21
2.6. Infrastruktura społeczna	21
2.6.1. Placówki oświatowe i infrastruktura sportowa	21
2.6.2. Poczta.....	22
2.6.3. Ochrona zdrowia.....	22
2.6.4. Pomoc społeczna.....	22
2.6.5. Ochrona przeciwpożarowa	23
2.6.6. Organizacje na terenie sołectwa.....	23
2.7. Ludność.....	23
3. Ocena mocnych i słabych stron miejscowości	24
3.1. Diagnoza aktualnej sytuacji miejscowości	24
3.2. Diagnoza problemów.....	26
3.3. Analiza mocnych i słabych stron (SWOT).....	29
4. Wizja rozwoju – Płońska za kilka lat	30
5. Opis planowanych zadań inwestycyjnych i przedsięwzięć aktywizujących społeczność lokalną w latach 2015-2025	32
5.1. Cele strategiczne	32
5.2. Harmonogram planowanych działań do realizacji w latach 2015-2025.....	34
6. Charakterystyka obszarów o szczególnym znaczeniu dla zaspokajania potrzeb mieszkańców, sprzyjających nawiązywaniu kontaktów społecznych ze względu na ich położenie oraz cechy funkcjonalno-przestrzenne	39
7. Monitoring, ocena i aktualizacja planu	40
8. Spis tabel	42
9. Spis rysunków	42

WSTĘP

Niniejszy Plan Odnowy Miejscowości został opracowany dla wsi gminnej Płońnica, administracyjnie przynależącej do powiatu działdowskiego w województwie warmińsko-mazurskim.

Plan Odnowy Miejscowości jest dokumentem strategicznym, stworzonym przy udziale mieszkańców. Określa strategię odnowy i rozwoju społeczno-gospodarczego dla danej miejscowości, w tym najważniejsze działania, które sami zainteresowani uznali za istotne dla swojej miejscowości, a które pomogą im rozwiązać problemy i osiągnąć stawiane sobie przez nich cele. Proponowane przedsięwzięcia mieszkańcy uznali za realne, możliwe do zrealizowania przy założeniu także ich własnej aktywności, oraz przy zaangażowaniu władz samorządowych Gminy Płońnica. Plan Odnowy Miejscowości pozwolił także na uświadomienie sobie przez mieszkańców ich roli w tworzeniu pomysłów na własny rozwój i poprawę warunków życia.

Sporządzenie a następnie wdrożenie Planu Odnowy wiąże się z określonymi korzyściami dla społeczności lokalnej:

- możliwość korzystania z funduszy strukturalnych i innych zewnętrznych źródeł finansowania działań rozwojowych;
- zdynamizowanie rozwoju społeczno-gospodarczego miejscowości dzięki pojawiającym się nowym możliwościom podejmowania działań rozwojowych;
- wzrost atrakcyjności życia społeczno-kulturalnego;
- wdrażanie pozytywnych zmian akceptowanych przez mieszkańców;
- wzrost wartości majątku komunalnego – nieruchomości;
- aktywizacja społeczności lokalnej – wzrost tożsamości z miejscem zamieszkania i stopnia integracji mieszkańców wokół działania na rzecz własnego środowiska – miejscowości;
- stworzenie lokalnego forum wymiany informacji i doświadczeń.

Plan Odnowy Miejscowości Płońnica zaplanowany został na okres kilku najbliższych lat. W ramach Planu opisane są zasoby sołectwa, wypracowana na forum zebrań wiejskich oraz w drodze badania ankietowego wizja odnowy i rozwoju wsi, jak również zestaw celów strategicznych wraz z planowanymi w ich ramach przedsięwzięciami. Opracowany Plan Odnowy Miejscowości wraz z opisem przedsięwzięcia, stanowić będzie załącznik do składanych do różnych instytucji wniosków o dofinansowanie realizacji planowanych zadań.

Plan Odnowy Miejscowości, poprzedzony konsultacjami społecznymi, jest dokumentem, który może ulegać zmianom. Oznacza to, że może być aktualizowany i dostosowywany w zależności od istotnych uwarunkowań rozwoju oraz bieżącej oceny skuteczności Planu.

1. Charakterystyka miejscowości

1.1. Położenie

Płońnica to wieś gminna, siedziba Gminy Płońnica (południowa część woj. warmińsko-mazurskiego, powiat działdowski). Miejscowość położona jest w północnej części Gminy, przy drogach powiatowych P07 121 Podcibórz - Koty- Płońnica, P07 123 Tuczki – Płońnica - Gródki, P07 127 Burkat- Płońnica-Wielki Łęcki i P07 128 Płońnica - Prioma - Wysoka.

Rysunek 1. Mapa Gminy Płońnica



Źródło: Strona internetowa: <http://www.plosnica.pl>

1.2. Historia

Trudno ustalić, kiedy dokładnie powstała Płońska. W wydanej w okresie międzywojennym opracowaniu historii Działdowa znalazł się następujący zapis: Kościół w Płońnicy wzniesli Krzyżacy w 1404 roku. Był to kościół w stylu gotyckim¹. Świadczyłoby to, że w tymże roku istniała już Płońska i była całkiem sporą wioską, skoro wzniesiono tu kościół. Zatem początków wsi należy szukać na przełomie XIV i XV wieku. Potwierdzają to dane z okresu tuż po Wielkiej Wojnie z Zakonem Krzyżackim. Po ustaniu działań wojennych do władz zakonnych zgłosił się Andrzej z Heinrichsdorf, który w wyniku napadu wojsk polskich stracił 2 konie. Była to zapewne wioska zakonna, podlegająca bezpośrednio władzy komturów. Pierwszymi osadnikami byli Niemcy, na co może wskazywać fakt, że w XV wieku używano tylko niemieckiej nazwy².

Kolejne dokumenty pochodzą z 1426 roku, gdy wielki mistrz krzyżacki Paweł von Rusdorf nadał 10 włók ziemi w Heinrichsdorf, mieszkańcy tej wsi Jerzemu. Ta część wsi miała rządzić się prawem magdeburskim z wyższym i niższym sądownictwem oraz z obowiązkiem służby rycerskiej³.

W 1445 roku pojawia się zapis, który budził wątpliwości W. Kętrzyńskiego, jednak umieścił go w opisie dawnej Płońnicy. Według tej informacji właścicielem wsi był poprzednio Mikołaj Dąbrowski (Niclas Domerow), który sprzedał 100 włók ziemi w Płońnicy Marcinowi Rigwart⁴. Informacje o Dąbrowskim są pierwszymi zapisami na temat polskich rycerzy w Płońnicy.

W XVI wieku do niemieckiej dotychczas Płońnicy wkracza żywioł polski. W 1500 roku karczmę otrzymuje Katarzyna Sułkowska, w 1507 roku sołtysiem był Piotr Prus⁵. Według danych z 1542 roku wszyscy mieszkańcy niższego stanu byli Polakami⁶.

Jednak głównymi właścicielami wsi byli zapewne Niemcy, chociaż trafiają się i Polacy, w XVII wieku notuje się tu jako właściciela ziemskiego Jakuba Wierzbickiego⁷.

Od początku XV wieku istniał w Płońnicy kościół. Katolicki biskup wizytował tą parafię jeszcze w 1578 roku⁸. Przy parafii istniała szkoła katolicka⁹. Od 1599 roku w Płońnicy urzędowali już ewangeliccy pastory¹⁰.

W XVI wieku i następnych stuleciach w okolicach Działdowa nie było praktycznie ludności niemieckiej. Jednak wielu właścicieli ziemskich było Niemcami, tak właśnie było przez wieki w Płońnicy. Ogół ludności był pochodzenia polskiego, świadczą o tym dane statystyczne miejscowej parafii. W 1874 roku w grupie 3 690 parafian było 3 020 Polaków. Nabożeństwa odbywały się w języku polskim i niemieckim. W kolejnych latach było podobnie, w 1896 roku notowano 4 978 parafian i 4 458 Polaków. W 1901 roku wśród 4 657 parafian było 3 500 Polaków. W tym czasie władze niemieckie rozpoczęły walkę z polskością tych ziem. Wydano zarządzenie o odprawianiu nabożeństw w języku niemieckim. Od 1912 roku w raportach kościelnych nie wolno było posługiwać się terminami Polak, tylko Mazur¹¹.

Opis wsi z końca XIX (rok 1887) wieku informuje: Płońska (niem. Heinrichsdorf) wieś kość. na polsko-pruskich Mazurach, powiat niborski, 13 kilometrów na północny-zachód od Działdowa. Ma przeszło 1000 mieszkańców ewangelików Polaków trudniących się przeważnie rolnictwem. Poczta w miejscu. Poczta piesza odchodzi do Koszelew, stacyi malborsko-mławskiej

1 Sukertowa-Biedrawina Emilia, *Z przeszłości Działdowa 1525-1600, Działdowo 1936*, s. 40.

2 *Kętrzyński Wojciech*, O ludności polskiej w prusiech niegdyś krzyżackich, *Lwów 1882*, s. 321

3 *Tamże*

4 *Tamże*

5 *Tamże*

6 *Tamże*

7 *Kętrzyński W.*, O ludności....., s. 330.

8 *Działdowo z dziejów miasta i powiatu, Olsztyn 1966*, s. 94.

9 *Tamże*, s. 98.

10 *Tamże*, s. 95.

11 *Tamże*, s. 123

kolej żelaznej. Wieś zdawna polska¹.

W 1914 roku wybuchła I wojna światowa, te okolice stały się miejscem walk niemiecko-rosyjskich. Wiele wsi zostało poważnie zniszczonych, należała do nich również Płońnica². Jednak zniszczenia zostały szybko odbudowane.

W 1918 roku wojna dobiegła końca. Przynależność ziemi działdowskiej stała się przyczyną sporów polsko-niemieckich. Ma mocy artykułu 28 traktatu wersalskiego Działdowo wraz z okolicami zostały przyznane Polsce bez plebiscytu. Postanowienie weszło w życie 10 I 1920 roku³. Niemcy opuszczając ten teren dokonywali licznych rekwizycji. Powiat działdowski dzielił się na 43 gminy wiejskie i 21 obszarów dworskich⁴. W 1933 roku wprowadzono gminy zbiorcze składające się z gromad. Powstało wtedy 8 gmin zbiorczych na terenie powiatu działdowskiego. W 1938 roku powiat działdowski wyłączono z województwa pomorskiego i przyłączony do warszawskiego⁵.

Gmina Płońnica w 1921 roku składała się z następujących miejscowości: Nadleśnia (pustkowie), Płońnica pustkowie, Płońnica stacja kolejowa, Płońnica wieś, Sasorowo folwark, Załąki folwark i Załąki osada. W Nadleśni notowano 6 domów, 30 mieszkańców, 25 katolików, 5 ewangelików. Wszyscy podali narodowość polską. W Płońnicy pustkowie było 4 domy i 34 mieszkańców. Wśród nich 14 osób podało wiarę katolicką, 19 ewangelicką, 1 inną. Pod względem narodowościowym 23 osoby podało narodowość polską i 11 niemiecką.

W Płońnicy stacji kolejowej notowano 2 domy mieszkalne i 1 inny budynek oraz 19 katolików i 4 ewangelików. Taki sam rozkład był w kryterium narodowościowym. We wsi Płońnica notowano 113 domów i 5 innych budynków, miejscowość liczyła 736 osób (najwięcej w powiecie po Działdowie i Iłowie). Tutaj przeważali ewangelicy, 496 osób podało tę wiarę, 233 wiarę katolicką. Pod względem narodowościowym 387 osób podało narodowość polską, a 344 niemiecką⁶. W folwarku Sasorowo notowano 2 domy i 32 mieszkańców. Wśród nich było 25 katolików i 7 ewangelików. W tej liczbie 29 osób podało się za Polaków i 3 za Niemców. W miejscowości Załąki folwark notowano 3 domy i 24 mieszkańców, 8 katolików i 16 ewangelików, podobnie było pod względem narodowościowym. W Załąkach osadzie notowano 18 domów i 96 mieszkańców, 65 katolików i 31 ewangelików. Polską narodowość podało 88 osób, 8 niemiecką. W całej gminie Płońnica było 389 katolików i 578 ewangelików oraz 592 Polaków i 378 Niemców⁷.

Ziemia działdowska nigdy nie należała do państwa polskiego, nawet w okresie przez zaborami, z tego powodu cechowała się inną tradycją historyczną. Zamieszkiwała tu liczna ludność o polskim pochodzeniu, często wyznania ewangelickiego, byli to Mazurzy. Jak pisze Piotr Bystrzycki ich spotkanie z polską władzą „było bardzo bolesne”. Wcielano ich do wojska i wysyłano na wojnę z Sowiecami, której to wojny zupełnie nie rozumieli, nowe władze administracyjne nie zawsze traktowały ich przyjaźnie, nie wywiązywano się z obietnic odbudowy i odszkodowań. Władze niemieckie w latach 1915-1918 odbudowywały domy zniszczone w czasie działań I wojny. Po 1920 nastąpił zastój w budownictwie i gospodarce. Dlatego też Mazurzy często korzystali z tak zwanej „opcji” gwarantowanej w Traktacie Wersalskim i wybierali wyjazd do Niemiec niż pozostanie w tych okolicach⁸.

Do tego dochodziły konflikty religijne. Mazurzy nie chcieli odchodzić od swojej wiary ewangelicko-unijnej, natomiast endecy próbowali „nawrócić” ich na wiarę katolicką (Akcja

1 Słownik Geograficzny Królestwa Polskiego i innych krajów słowiańskich pod red. F. Sulimierskiego, B. Chlebowskiego, W. Wawelskiego. Tomy I-XIV, *tom VIII*, s. 320

2 Działdowo z dziejów miasta....., s. 128

3 Bystrzycki Piotr, Działdowszczyzna w latach II Rzeczypospolitej, *Olsztyn 2000*, s. 16

4 Bystrzycki Piotr, Działdowszczyzna....., s. 48

5 Bystrzycki Piotr, Działdowszczyzna....., s. 49

6 Skorowidz miejscowości Rzeczypospolitej Polskiej opracowany na podstawie wyników pierwszego powszechnego spisu ludności z dnia 30 IX 1921 roku, województwo warszawskie. *Warszawa, tom X, (woj. pomorskie)*, s. 16

7 *Tamże*

8 Bystrzycki P., Działdowszczyzna....., s. 262-265

Katolicka). W kościele ewangelickim pojawiła się też grupa tak zwanych „Cieszyniaków” z kościoła ewangelicko-augsburskiego, popierana przez władze powiatowe. Właśnie Cieszyniaczy zasiadali we władzach Narodowej Partii Robotniczej dominującej w latach dwudziestych. Miejscowi katolicy byli głównie zwolennikami endecji. Duże wpływy zachowała mniejszość niemiecka, która miała też duże silną pozycje w gospodarce. W wyniku nie umiejętnej polityki władz polskich wielu Mazurów przechodziło do organizacji niemieckich¹.

Ostoją społeczności niemieckiej w Płośnicy i okolicach była miejscowa parafia ewangelicka. Pastorem był tu W. Skierlo nie posiadający polskiego obywatelstwa. Był to znany działacz antypolski².

Jesienią 1925 roku organizacje niemieckie rozpoczęły agitacje na rzecz niemieckiej edukacji. W styczniu 1926 roku do Płośnicy przybył Jan Buchholz, który konferował z pastorem Skierlo oraz właścicielami okolicznych majątków: H. Oehlichem z Turzy Małej i P. Oschinskim z Przełęku Dużego. Następnie Buchholz obchodził domy w Płośnicy i Przełęku i pytał dlaczego rodzice nie domagają się nauki w języku niemieckim. Ponownie Buchholz zawitał tu w marcu 1926 roku. W wyniku tego 59 mieszkańców tej miejscowości Mazurów i Niemców złożyło wnioski o otwarcie osobnych klas z językiem niemieckim. W maju 1926 roku Buchholz i inni agitowali w Skurpiu. Jednak do otwarcia klas z językiem niemieckim nie doszło³.

Do połowy lat trzydziestych wśród Niemców dominowały dwie organizacje polityczne: JDP i DV (Jungdeutsche Partei i Deutsche Vereiniugung fur Sejm und Senat) Niemiecka organizacja JDP działała w Płośnicy, jej szefem był Albert Muller (kapral rezerwy W.P.). W dniu uroczystości ś. Piotra i Pawła (29 VI) w 1935 roku, miejscowy pastor zorganizował festyn. Przybył wtedy Muller ze swoimi ludźmi, przybyli też członkowie JDP z Przełęka (łącznie ok. 50 osób). Wywołali zatarg z polską młodzieżą, która zakończyła się ich pobiciem. Następnego dnia Muller uzbroił swoich ludzi w kije, pałki oraz żelazne pręty i doszło do formalnej bitwy z Polakami z organizacji „Strzelec”. Polacy ponownie przegrali tą bijatykę. Wielu wymagało pomocy lekarskiej⁴.

W Płośnicy oprócz JDP działało również DV. Silniejsze było jednak JDP, DV miało tylko 5 członków. W 1935 roku zorganizowano w Płośnicy przy inicjatywie DV zebranie na temat różnic między tymi organizacjami. W trakcie spotkania doszło do bójki między sympatykami obu organizacji z użyciem kastetów, kijów i metalowych rurek⁵.

W końcu lat trzydziestych DV i JDP walczyło o wpływy w tym rejonie. JDP miało wsparcie pastora Skierli⁶. Natomiast DV współpracowało z NSDAP, tą organizację wspierał również H. Oehlich z Turzy Małej. W wyniku działania władz polskich ta organizacja (DV) w powiecie działowskim została sparaliżowana. Władze polskie zwalczały również JDP jako organizację antypolską. W kwietniu 1937 zlikwidowano zakład kowalско-ślusarski w tej miejscowości założony przez członków JDP Emila Krokowskiego i Ericha Sowę⁷.

Przed samym wybuchem II wojny światowej nasiliły się działania różnych niemieckich organizacji, które były coraz bardziej wrogie Polsce. Spotykało się to z reakcją polskich władz lokalnych. W lipcu 1939 roku władze zamknęły Evangelische Kirchlicher Madchenverein w Płośnicy, jej przewodniczącym był ówczesny pastor Pfeller⁸. W tym samym czasie powstały tu komórki NSDAP, przywódcą tej organizacji w rejonie Płośnicy był Max Matfeld z Gralewa⁹.

Jednak w Płośnicy mieszkali nie tylko Niemcy, działały też polskie organizacje polityczne. Do głównych sił politycznych należały Endecja i PSL „Piast”. W 1924 roku PSL Piast w Płośnicy

1 Bystrzycki P., Działdowszczyzna..., s. 265-266

2 Tamże, s. 178

3 Tamże, s. 183

4 Tamże, s. 198

5 Tamże, s. 200

6 Tamże, s. 204

7 Tamże, s. 207

8 Tamże, s. 214

9 Tamże, s. 208

liczył 30 członków, w skład zarządu wchodził: Władysław Grywalski, Juliusz Szczepański, Jan Banach, Marian Markowski¹. Silne było Pomorskie Towarzystwo Rolnicze, w Płośnicy w jego skład wchodziło 40 członków w tym: Emil Wellerdt, Antoni Szramka i Maksymilian Pokojski².

W okresie międzywojennym Płościca była dużą rozwiniętą gospodarczo miejscowością. Siedzibę miał tu urząd pocztowy. Ziemia wokół Płośnicy podzielona była między kilku właścicieli ziemskich. Według danych z 1929 roku należeli do nich: Józef Burnicki posiadający 70 ha, Henryk Klinger (81 ha), Herbert Oelrich (147 ha, majątek Heinrichsdorf), Adam Ołdakowski (120 ha, Sasorowo) i Juliusz Bosakowski (85 ha)³.

Płościca stanowiła duży ośrodek handlowo-usługowy. Z większych zakładów można wymienić młyn oraz wiatrak P. Kliwera i zakład mleczarski sp. z o.o. Akuszerką była Marta Gorzka, bednarzem J. Fiergoła, bydłem handlował J. Szymański, sklep z artykułami kolonialnymi prowadził Ł. Kalisz. Wyrobem koszyków trudnił się W. Jaworski, grabie produkował M. Pokojski. Cieślą był J. Szczepański. Kołodziejami byli: J. Fiergoła, A. Kołwa i H. Kromrej. Zakłady krawieckie posiadali: G. Krokowski, L. Samulewicz i M. Zorański. Murarstwem trudnił się K. Hecler. Piekarzem był J. Skolmowski, stolarzem A. Osicki, ślusarzem J. Mojka. Rzeźnikami w Płośnicy byli: E. Glicza i W. Plewka. Szewcami A. Bełkiewicz, J. Łożyński i W. Probol. Sklep z tytoniem prowadził B. Łożyński. Wyszynkiem trunków zajmowali się R. Wolf i E. Knejding⁴.

1 *Tamże*, s. 99

2 *Tamże*, s. 112

3 Księga adresowa Polski (wraz z W. M. Gdańskiem) dla handlu, przemysłu, rzemiosła i rolnictwa rok 1930, Annuaire de la Pologne (y compris la V. L. Dantzig), Warszawa 1930, s. 1182

4 *Tamże*

2. Inwentaryzacja zasobów sołectwa służących odnowie wsi

2.1. Zabytki

Do dziś zachowany jest średniowieczny układ przestrzenny miejscowości z zagrodami usytuowanymi wokół wydłużonego placu. Plac był wspólną własnością mieszkańców wsi i na nim sytuowano budynki, które tej społeczności służyły (szkoła, kościół). Osobliwością wsi jest zachowany do dziś ład przestrzenny z czasów pruskich: niemal wszystkie budynki stoją frontem do drogi, wszystkie są parterowe, mają podobną wysokość i kąt nachylenia dachu. Jak pisze M. Orłowicz, przed I wojną światową Płońnica "tonęła w sadach", dziś już niestety niewiele z nich zostało.

W samym środku Płońnicy stoi dawny budynek szkoły jeszcze z czasów wilhelmińskich oraz jedna z ostatnich w okolicy drewniana chata. Nieopodal jest najcenniejszy zabytek miejscowości – poewangelicki Kościół pw. św. Barbary. Świątynia została zbudowana w stylu gotyckim na początku XVI wieku, być może z wykorzystaniem murów poprzedniego XV-wiecznego kościoła. Jest to masywna kamienno-ceglana jednonawowa budowla z wieżą frontową od zachodu. Budynek był wielokrotnie przebudowywany m.in. w 1729 roku. Kamienna struktura kościoła podczas jednego z remontów została przykryta tynkiem. Bardzo ciekawa jest dzwonnica, każda jej kondygnacja wzniesiona jest w innej technice budowlanej. Niegdyś w całości była murowana, jednak po zniszczeniach w czasie wojen szwedzkich I piętro odbudowano jako szachulcowe (mur pruski), a II z samego drewna. We wnętrzu z zabytkowego wyposażenia zachowały się tylko XIX-wieczne chrzcielnica i organy. Pod posadzką kościoła znajdują się niedostępne dziś krypty. Jeden z tutejszych XVII-wiecznych pastorów Martin Cholewiusz oskarżony był przed objęciem parafii o czary. Z zarzutów tych musiał się on tłumaczyć aż przed konsystorzem w Kwidzynie.

Parafię przy kościele utworzono wkrótce po jego wzniesieniu. Na skutek reformacji świątynia została opanowana przez luteranów i pozostała w ich rękach przez blisko 400 lat, aż do końca II wojny światowej. 1 września 1948 r. ustanowiono przy kościele samodzielną placówkę duszpasterską. Ostatecznie parafia Płońnica pod wezwaniem św. Barbary została erygowana dekretem biskupa chełmińskiego Kazimierza J. Kowalskiego w Pelplinie 19 listopada 1949 r.

Ostatnie dwie dekady to czas licznych remontów i inwestycji. M. in. w latach 1991 - 1992 wykonano ogrodzenie cmentarza przykościelnego oraz generalny remont organów. W 1998 r. poszerzono cmentarz parafialny. W 2007 roku wybudowana została przykościelna kaplica pogrzebowa.

Rysunek 2. Kościół Parafii Rzymsko-katolickiej pod wezwaniem św. Barbary w Płońnicy



Źródło: opracowanie własne Urzędu Gminy

Na północnym skraju wsi znajduje się cmentarz ewangelicki z początków XX wieku o powierzchni 0,61 ha. Założony na planie prostokąta cmentarz o nieregularnym układzie przestrzennym jest w znacznym stopniu zniszczony. Zachowały się liczne ślady po dawnych pochówkach oraz kilka grobów z pomnikami nagrobnymi. Większość mogił obramowana jest kamiennymi krawężnikami, a nazwiska zmarłych umieszczone są na pulpitowych tabliczkach. Część grobów otoczona jest opieką.

Z kolei przy drodze leśnej z Płońnicy do Gralewa, tuż za mostkiem na rzece Płońniczance, w okolicy nieistniejącego już, zniszczonego w 1945 roku majątku Domajewo (także Dunajewo) położony jest cmentarz wojenny z 1914 roku o powierzchni 0,37 ha. Mogiły żołnierzy poległych w I Wojnie Światowej otoczone są starym lasem. Nagrobki ułożone są w czytelny sposób, usytuowane równoległe do drogi. Dwie kwatery położone bliżej drogi składają się z czterech rzędów po cztery groby każda. Za nimi położone są dwa duże groby i dwie pozostałe kwatery, które składają się z siedmiu rzędów po dwa groby każda. Prawdopodobnie są to mogiły zbiorowe.

Rysunek 3. Cmentarz Domajewo przed uporządkowaniem przez Gminę Płońnica



Źródło: opracowanie własne Urzędu Gminy w Płońnicy

Rysunek 4. Cmentarz Domajewo obecnie



Źródło: opracowanie własne Urzędu Gminy w Płońnicy

Do dziś zachowała się większość oryginalnych betonowych nagrobków, które niestety pozbawione są obecnie tabliczek. Na fotografii z 1983 roku, pochodzącej z Ewidencji Cmentarzy Komunalnych i Wyznaniowych (Urząd Gminy Płońska), na jednej z mogił widnieje data 29.08.1914 roku. Według źródeł niemieckich na cmentarzu w Domajewie pochowano 32 żołnierzy niemieckich (w tym 4 nieznanymi) poległych 28 sierpnia 1914 r. i 370 żołnierzy rosyjskich¹.

Rysunek 5. Mogiła na cmentarzu Domajewo



Źródło: Urząd Gminy w Płońcy

2.2. Działalność kulturalna

Płońska to niewielka wieś, leżąca na południowym krańcu województwa warmińsko-mazurskiego, w regionie o szczególnie wysokim bezrobociu. Mimo to bardzo wyróżnia się spośród innych wsi w powiecie i województwie swoją działalnością na rzecz kultury w środowisku wiejskim. Organizatorem życia i aktywności kulturalnej zarówno w Płońcy, jak i w całej gminie jest Gminny Ośrodek Kultury w Płońcy, a także Młodzieżowa Orkiestra Dęta przy Ochotniczej Straży Pożarnej w Płońcy.

Gminny Ośrodek Kultury w Płońcy prowadzi zajęcia świetlicowe, wokalne, recytatorskie i kabaretowe, jak również zajęcia z zakresu tańca, teatru i plastyki.

Podstawowe zadania GOK to tworzenie, upowszechnianie i ochrona kultury oraz stymulowanie, rozwijanie i zaspakajanie zróżnicowanych potrzeb oświatowych, kulturalnych i informacyjnych mieszkańców całej gminy (również osób starszych), a także prowadzenie i rozpowszechnianie promocji kultury lokalnej w kraju i za granicą.

Do szczegółowego zakresu działania Gminnego Ośrodka Kultury w Płońcy należą:

¹ <http://www.weltkriegsopfer.de>

- 1) rozpoznawanie, pobudzanie i zaspokajanie zainteresowań i potrzeb kulturalnych;
- 2) przygotowywanie do odbioru i tworzenia wartości kulturalnych;
- 3) kształtowanie wzorów i nawyków uczestnictwa w kulturze;
- 4) edukacja kulturalna i wychowanie przez sztukę;
- 5) gromadzenie, dokumentowanie, tworzenie, ochrona i udostępnianie dóbr kultury;
- 6) tworzenie warunków dla rozwoju amatorskiego ruchu artystycznego oraz zainteresowania wiedzą i sztuką;
- 7) tworzenie warunków dla rozwoju folkloru, a także rękodzieła artystycznego i ludowego;

Największą imprezą, mającą wieloletnią tradycję w miejscowości, jest Ogólnopolski Przegląd Teatrów Amatorskich "Płoński Lato Teatralne", którego organizatorem jest GOK w Płońscy. W roku 2007 odbyła się 20 jubileuszowa edycja przeglądu. Pierwsze „Płoński Lato Teatralne” odbyło się w 1987 roku.

Ogólnopolski Przegląd Teatrów Amatorskich PLT jest trzecią co do wielkości imprezą tego typu w regionie i jedynym przeglądem teatralnym organizowanym na wsi. PLT to nie tylko konkursy i prezentacje. To także warsztaty, które prowadzą jurorzy - specjaliści od gry aktorskiej i reżyserii - a także czas spotkań z przyjaciółmi, wymiany doświadczeń i zdobywania nowych umiejętności. Wysoki poziom przeglądu przyczynił się do tego, że cieszy się on ogromną popularnością i uznaniem wśród wieloletnich uczestników i powoduje ciągły wzrost liczby nowych teatrów amatorskich, biorących w nim udział.

Uzupełnieniem działalności kulturalnej GOK jest Gminna Biblioteka Publiczna w Płońscy, mająca siedzibę w tym samym budynku. W czytelni Biblioteki znajdują się 4 stanowiska komputerowe z dostępem do Internetu, udostępniane nieodpłatnie. Biblioteka obok typowej działalności organizuje konkursy literackie, spotkania z poetami i pisarzami, wystawy oraz lekcje biblioteczne i lekcje obsługi komputera dla uczniów szkół podstawowych.

Młodzieżowa Orkiestra Dęta przy Ochotniczej Straży Pożarnej w Płońscy to jedna z najlepszych orkiestr OSP w Polsce i najlepsza orkiestra OSP województwa warmińsko-mazurskiego. Powstała w 1979 roku, z inicjatywy jej Kapelmistrza, instruktora i nauczyciela - Jana Wiśniewskiego. Z niewielkiej strażackiej orkiestry udało mu się stworzyć big-band, odnoszący sukcesy w Polsce i poza granicami kraju.

Istniejący od 37 lat zespół liczy obecnie w podstawowym składzie 25 muzyków-amatorów oraz 18 tancerek (grupa taneczna wywijająca mażoretkami). Żaden inny zespół na terenie gminy nie skupia aż tylu członków spośród dzieci i młodzieży w wieku od 10 do 26 lat.

W swym dorobku orkiestra posiada liczne nagrody z przeglądów i konkursów, zarówno krajowych, jak i zagranicznych. Szeroki repertuar to kilkaset utworów na każdą okazję, co powoduje, iż zespół stał się uniwersalnym uczestnikiem dziesiątek, jeżeli nie setek imprez o przeróżnym charakterze.

Rysunek 6. Założyciel i pierwszy Kapelmistrz orkiestry Ś.P. Jan Wiśniewski



Źródło: Urząd Gminy w Płońscy, fot. B. Prus

Rysunek 7. Występ mażorettek Młodzieżowej Orkiestry Dętej w Płońnicy



Źródło: Urząd Gminy w Płońnicy, fot. B. Prus

Rysunek 8. Występ Młodzieżowej Orkiestry Dętej w Płońnicy



Źródło: Urząd Gminy w Płońnicy, fot. P. Rozentalski

2.3. Użytkowanie terenu

Powierzchnia całej Gminy Płońnica wynosi 163,16 km². Wieś Płońnica zajmuje 25,04 km². Miejscowość otoczona jest lasami i gruntami rolnymi. Strukturę przestrzenną wsi w porównaniu ze sposobem zagospodarowania przestrzeni w całej gminie przedstawia poniższa tabela.

Tabela 1. Struktura przestrzenna wsi (w ha powierzchni oraz rozkład procentowy)

Sposób zagospodarowania przestrzeni	Gmina Płońnica	Płońnica
Powierzchnia ogółem	16 315,95 ha (100%)	2503,62 ha (100%)
Użytki rolne	12 015,5 ha (73,64%)	1321,79 ha (52,8%)
Lasy i zadrzewienia	3 174,33 ha (19,46%)	1024,76 ha (40,93%)
Tereny zabudowane	334,67 ha (2,05%)	55,7 ha (2,23%)
Wody powierzchniowe	127,9 ha (0,78%)	10,35 ha (0,41%)
Pozostałe (nieużytki, drogi, tereny kolejowe)	663,55 ha (4,07%)	91,02 ha (3,63%)

Źródło: Starostwo Powiatowe w Działdowie, Wydział Geodezji

Ponad połowę obszaru sołectwa Płońnica stanowią użytki rolne. Z ogólnej powierzchni wsi 25,04 km² tereny wykorzystywane dla celów rolniczych zajmują 13,22 km².

W samej wsi występują głównie tereny o funkcji mieszkaniowej, usługowej i gospodarczej. Oprócz gospodarstw rolnych z typową zabudową gospodarczą, występuje tu zabudowa usługowa oraz zabudowa mieszkaniowa jedno- i wielorodzinna. Zgodnie ze "Studium uwarunkowań i kierunków zagospodarowania przestrzennego Gminy Płońnica" dalsza zabudowa mieszkaniowa i mieszkaniowo-usługowa oraz budowa obiektów przeznaczonych na działalność gospodarczą powinny mieć na uwadze zachowanie historycznego układu urbanistycznego wsi i cech architektury lokalnej.

Miejscowość otoczona jest dużymi kompleksami leśnymi, również w centrum wsi jest dużo obszarów zadrzewień (dwa parki, zieleń cmentarna, przydrożna). Okoliczne lasy to głównie lasy mieszane. Dominującym elementem górnego piętra lasów jest sosna z domieszką dębu, brzozy, świerku i osiki. W podszyciu występuje tu m. in. jałowiec, czeremcha, leszczyna, malina, jeżyna. Runo leśne jest stosunkowo ubogie gatunkowo. Na glebach piaszczystych przeważają mchy i porosty oraz wrzos, na glebach żyzniejszych występuje borówka czarna i borówka brusznica, rzadziej poziomka. Z grzybów jadalnych do najpospolitszych należą: borowiki, pieprznik jadalny, koźlaki, maślaki i gąski. Pobliskie lasy są ostoją wielu gatunków ptaków oraz ssaków łownych.

Rysunek 9. Bogactwo runa leśnego na terenie Gminy Płońnica



Źródło: Urząd Gminy w Płońnicy

Z większych zwierząt występują tu sarny, jelenie, dziki, zające, lisy. Gatunki ptaków zasiedlające te tereny to przede wszystkim puchacz, kania ruda i gołąb siniak. Z gatunków gadów należy wymienić jaszczurkę zwinkę, padalca i żmiję zygzakowatą.

Na północ od Płońnicy płynie nieduża rzeka Płońniczanka, będąca lewobrzeżnym dopływem rzeki Wel, o długości 15,66 km (na terenie gminy znajduje się odcinek 14,76 km) i powierzchni zlewni 92 km². Płońniczanka wpada do Welu w rejonie miejscowości Koty. Dolina rzeki Płońniczanki jest obszarem stosunkowo płaskim o niewielkich deniwelacjach. W bezpośrednim sąsiedztwie rzeki występują gleby torfowe użytkowane jako łąki i pastwiska.

Sołectwo Płońnica, jak i cała gmina, objęte jest zasięgiem przez Zielone Płuca Polski. Głównym celem ZPP jest opracowywanie, promowanie i wdrażanie strategii ekorozwoju dla północno-wschodniej Polski. Do ZPP należą regiony ekologicznie nieskażone, w których na skutek braku wielkiego przemysłu przyroda zachowała się w stosunkowo niezmiennym, naturalnym stanie. To zobowiązuje do podporządkowania się podstawowemu celowi ZPP, jakim jest dążenie do zachowania i odtworzenia naturalnych walorów środowiska przy stosowaniu umiarkowanych działań społecznych i gospodarczych aktywizujących ten obszar.

2.4. Gospodarka

2.4.1. Bezrobocie

Województwo warmińsko-mazurskie znajduje się na pierwszym miejscu wśród regionów o najwyższej stopie bezrobocia. Stopa bezrobocia w województwie warmińsko-mazurskim w październiku 2015 roku kształtowała się na poziomie 15,8%, w kraju zaś 9,6%. Według stanu z końca października 2015 roku liczba bezrobotnych w województwie wynosiła 80 602 osób.

Najwyższa stopa bezrobocia w październiku 2015 roku występowała w powiatach:

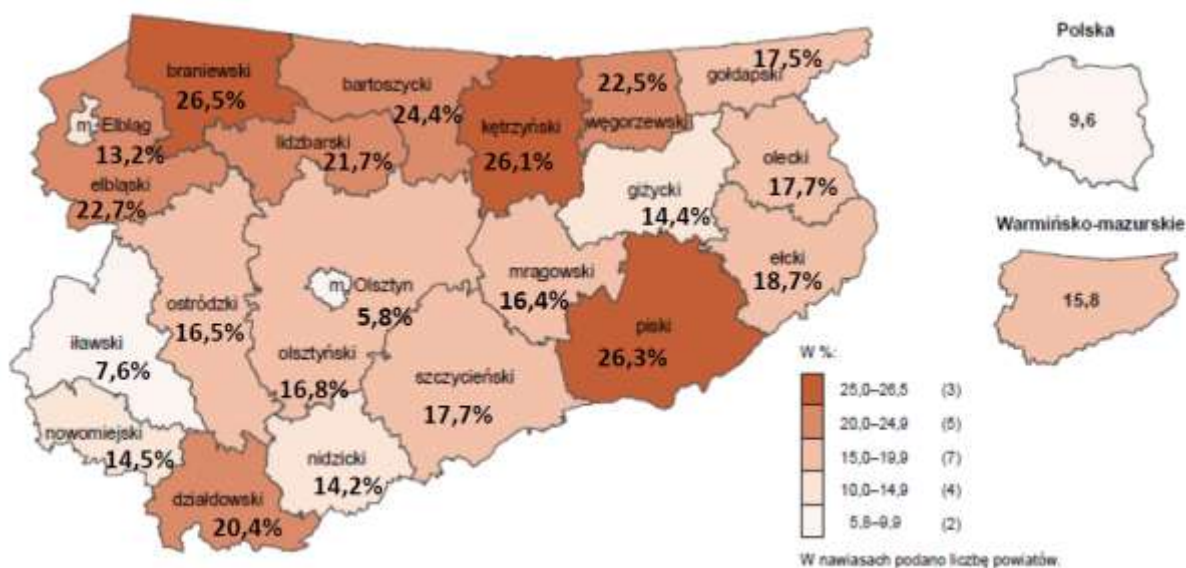
- braniewskim – 26,5%,
- piskim – 26,3 %
- kętrzyńskim – 26,1%,

Najmniejszą stopą bezrobocia charakteryzowały się:

- miasto Olsztyn – 5,8%,
- powiat iławski – 7,6%,
- miasto Elbląg – 13,2%.

W powiecie działdowskim stopa bezrobocia w październiku 2015 wyniosła 20,4 %¹.

Rysunek 10. Stopa bezrobocia rejestrowanego w województwie warmińsko-mazurskim w październiku 2015

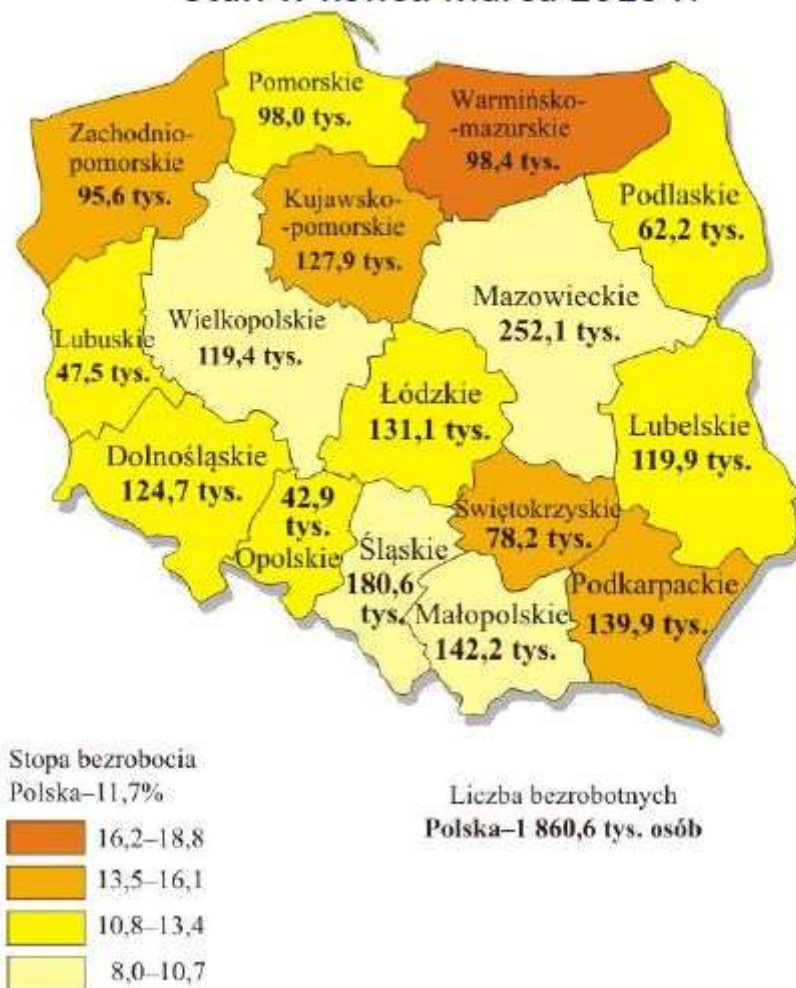


Źródło : INFORMACJA NR 10/2015 O sytuacji na rynku pracy w województwie warmińsko-mazurskim w październiku 2015 roku, Wojewódzki Urząd Pracy w Olsztynie

1 Na podstawie danych statystycznych ze strony internetowej Wojewódzkiego Urzędu Pracy w Olsztynie

Rysunek 11. Liczba bezrobotnych w Kraju

Liczba bezrobotnych i stopa bezrobocia według województw Stan w końcu marca 2015 r.



Źródło : <http://www.egospodarka.pl/art/galeria/122580,Liczba-bezrobotnych-i-stopa-bezrobocia-wedlug-województw,3,39,1.html>

Tabela 2. Dane dotyczące bezrobocia w Gminie Płońnica

Rok	Bezrobotni		
	ogółem	w tym kobiety	z prawem do zasiłku
2011 XII	550	316	98
2012 XI	605	336	122
2013 XII	600	317	104
2014 XII	489	274	79
2015 XI	424	230	107

Źródło: Powiatowy Urząd Pracy w Działdowie, <http://www.pupdzialdowo.pl>

Przyjmuje się, że stopa bezrobocia dla wsi Płońnica jest porównywalna do stopy bezrobocia dla Gminy i waha się w granicach 20 – 25%.

2.4.2. Rolnictwo

Gmina Płońnica została sklasyfikowana przez Instytut Upraw Nawożenia i Gleboznawstwa w Puławach pod względem wskaźnika jakości rolniczej przestrzeni produkcyjnej jako obszar o średnio korzystnych warunkach do produkcji rolnej.

Wykorzystanie użytków rolnych w Płońnicy w porównaniu z całą gminą przedstawia poniższa tabela:

Tabela 3. Struktura użytków rolnych

	Gmina Płońnica	Płońnica
Użytki rolne ogółem	12 015,5 ha	1 321,79 ha
Grunty orne	9 302,13 ha	953,23 ha
Sady	13,63 ha	0,37 ha
Łąki trwałe	1 846,39 ha	289,03 ha
Pastwiska	853,35 ha	79,16 ha

Źródło: Starostwo Powiatowe w Działdowie, Wydział Geodezji

W Płońnicy w strukturze gruntów ornych wg klasyfikacji bonitacyjnej występują następujące gleby:

Tabela 4. Struktura gruntów ornych

Klasa bonitacyjna gleby	Powierzchnia	Udział procentowy
gleby klasy III b	28,38 ha	3,00%
gleby klasy IV a	133,30 ha	13,98%
gleby klasy IV b	214,02 ha	22,46%
gleby klasy V	381,37 ha	40,00%
gleby klasy VI	196,16 ha	20,56%

Źródło: Starostwo Powiatowe w Działdowie, Wydział Geodezji

Na terenie Płońnicy nie występują w ogóle grunty I i II klasy bonitacyjnej, przeważają grunty słabej jakości, należące do klasy V, które stanowią 40% gruntów ornych. Region glebowo-rolniczy Płońnicy należy do kompleksu żytniego bardzo dobrego i pszennego dobrego. Obszary te predysponowane są więc do rozwoju gospodarki rolnej w kierunku żytnio-ziemiaczanym, a także pszenno-żytnim.

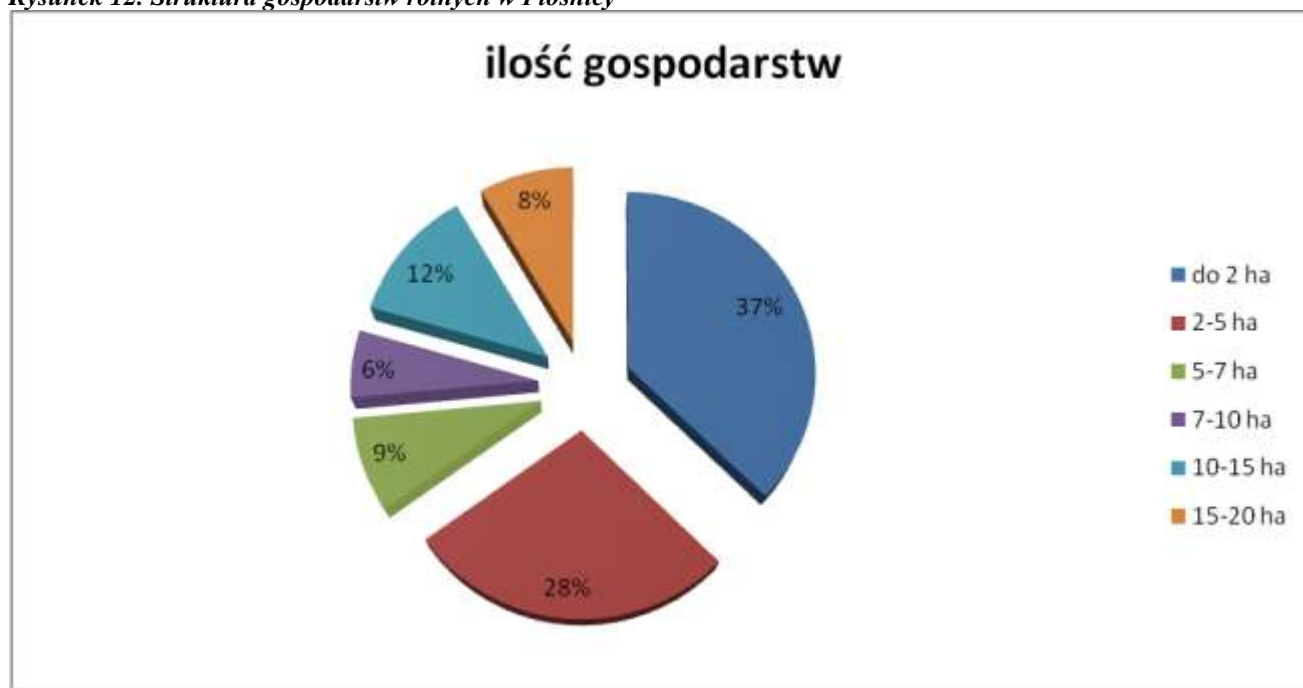
W Płońnicy jest 107 gospodarstw rolnych, zróżnicowanych pod względem wielkości. Zajmują się one przede wszystkim produkcją roślinną, hodowlą trzody chlewnej i bydła mlecznego. Znaczący udział w produkcji roślinnej mają uprawy o mniejszych wymaganiach glebowo-wodnych: żyto, mieszanki zbożowe, pszenżyto, kukurydza i ziemniaki. Występujące gleby sprzyjają również uprawie roślin na cele energetyczne, np. wierzby energetycznej, która ma stosunkowo niskie wymagania glebowe. Bezpośredni wpływ na rodzaj upraw oprócz jakości gleb ma produkcja zwierzęca prowadzona na terenie sołectwa. Część uzyskanych plonów wykorzystywana jest jako pasze.

Tabela 5. Struktura gospodarstw rolnych na terenie sołectwa Płońska

Powierzchnia	Liczba gospodarstw
do 2 ha	31
2-5 ha	23
5-7 ha	7
7-10 ha	5
10-15 ha	10
15-20 ha	7
powyżej 20 ha	24

Źródło: Urząd Gminy Płońska

Rysunek 12. Struktura gospodarstw rolnych w Płońnicy



Źródło: Urząd Gminy w Płońnicy

2.4.3. Przedsiębiorstwa

Według danych z Referatu ds. obsługi Rady Gminy i jej organów oraz ewidencji działalności gospodarczej Urzędu Gminy w Płońnicy z dnia 15.12.2015 r. na terenie sołectwa Płońska działalność gospodarczą zarejestrowało ogółem 35 podmiotów. W tej liczbie nie są uwzględnione podmioty dokonujące Rejestracji w Krajowym Rejestrze Sądowym oraz te, które zarejestrowane są w innej miejscowości, a na terenie sołectwa prowadzą działalność gospodarczą.

Ważniejsze podmioty gospodarcze na terenie Płońnicy to:

- "FIZYKOR" - Korepetycje z fizyki, Płońska 6
- Przedsiębiorstwo Handlowo-Usługowe, ul. Lipowa 2
- APTEKA, ul. Lipowa 2
- Gabinet weterynaryjny, ul. Kościelna 61 A

- Handel artykułami do produkcji rolnej, ul. Młyńska 25
- AUTO-LAKIER Usługi samochodowe, ul. Dworcowa 58
- CYBUL-TRANS Transport drogowy towarów, ul. Dworcowa 28
- Naprawa ciągników i maszyn rolniczych, ul. Rusina 2
- PPHU, Sklep spożywczo-przemysłowy, ul. Nowa 1a
- Firma Produkcyjno-Handlowo-Usługowa FPHU Produkcja wyrobów z drutu, łańcuchów i sprężyn, ul. Rusina 9
- KAIR – piekarnia, ul. Dworcowa 4
- PASZMARK – wytwórnia pasz, ul. Dworcowa 4
- PPHU, Usługi budowlano-remontowe, ul. Nowotki 1
- PPHU, Usługi ogólnobudowlane, ul. Kościelna 59
- SANOMED – Niepubliczny zakład opieki zdrowotnej, ul. Lipowa 6
- Sklep wielobranżowy, ul. Dworcowa 26
- SOSENKA – przedsiębiorstwo wielobranżowe, ul. Rusina 13
- Ślusarstwo, ul. Kościelna 10
- Tartak, ul. Dworcowa 86
- EPOKA Stolarstwo, ul. Kościelna 59b
- Teleradiomechanika, ul. Działdowska 6
- Usługi transportowe, ul. Dworcowa 96
- Zakład fryzjerski, ul. Dworcowa 86

2.5. Infrastruktura techniczna

2.5.1. Wodociągi i zaopatrzenie w wodę

Sołectwo jest prawie całkowicie zwodociągowane siecią wodociągową rozdzielczą z ujęcia wody w Płośnicy. Ujęcie składa się z 2 studni głębinowych o parametrach:

St nr 1 Q= 51 m³/h, głębokość: 85,5 m, rok wykonania:1984

St nr 2 Q= 67 m³/h, głębokość: 76,0 m, rok wykonania: 1972

(gdzie Q oznacza wydajność danej studni)

Całą siecią wodociągową na terenie gminy zarządza Gmina Płośnica. Na terenie Płośnicy są podłączone 174 budynki mieszkalne. Długość sieci wodociągowej wynosi 8,4. km, a długość przyłączy – 5,9 km.

W Płośnicy w 2010 roku wybudowana została nowa stacja uzdatniania wody, przystosowana do obsługi mieszkańców Płośnicy i Gródek. Równocześnie z budową SUW wymieniono 530 m sieci wodociągowej azbestowej, w 2011 wymieniono 1030 m rur azbestowych.

2.5.2. Kanalizacja i gospodarka ściekowa

Na terenie sołectwa Płośnica w roku 2004 ukończono budowę oczyszczalni ścieków o przepustowości 150 m³/dobę. Długość wybudowanej sieci kanalizacyjnej ogółem wynosi: 9 768 mb, w tym: 7 757 mb kanałów sanitarnych grawitacyjnych i 2011 mb rurociągów tłocznych. Do tej pory wykonano 4 przepompownie kanalizacyjne i 169 przykanalików. Obecnie podłączonych jest około 95% gospodarstw domowych. Nieczystości płynne z pozostałych gospodarstw odbierane są wozami asenizacyjnymi i wywożone do oczyszczalni ścieków.

2.5.3. Gospodarka odpadami stałymi

Odpady stałe są odbierane z gospodarstw domowych i dowożone na wysypisko przez koncesjonowane firmy.

We wsi został wdrożony system segregacji odpadów komunalnych „u źródła”. Ponadto w miejscach publicznych rozstawione zostały stacjonarne pojemniki na szkło, papier i opakowania z plastiku. Organizacją zbiórki śmieci od 2000 roku zajmuje się Ekologiczny Związek Gmin „Działdowszczyzna”.

2.5.4. Gazyfikacja – zaopatrzenie w gaz

Do miejscowości doprowadzony jest gaz ziemny siecią rozdzielczą średniego ciśnienia (0,4 MPa) z przyłączami. Długość sieci na terenie Płościcy wynosi 9 270 mb, a liczba przyłączy – 133 szt. Redukcja ciśnienia do wysokości użytkowej następuje u odbiorcy za pomocą reduktorów domowych na węzłach redukcyjno-pomiarowych. Gaz wykorzystywany jest dla potrzeb komunalno-bytowych i ogrzewnictwa.

Na obecnym etapie znaczącym uzupełnieniem jest gaz płynny w butlach, dostępny bez żadnych ograniczeń. We wsi Płościca znajduje się kilkanaście punktów wymiany butli.

2.5.5. Telefonizacja i Internet

W Płościcy istnieje sprawny system telekomunikacyjny. Istniejąca sieć telefonii przewodowej zapewnia sprawną realizację połączeń telefonicznych, faksowych i internetowych. Praktycznie wszystkie gospodarstwa domowe, które wyraziły taką wolę, są podłączone do sieci telefonicznej. Nie ma dostępu do informacji na temat liczby abonentów telefonicznych. Ze względu na powszechną dostępność usług telefonii komórkowej, można szacować, że niemal 100% mieszkańców ma dostęp do telefonów komórkowych.

2.5.6. Drogownictwo i komunikacja

Przez Płościcę przebiegają następujące drogi powiatowe:

P07 121 Podcibórz – Koty – Płościca

P07 127 Burkat – Płościca – Wielki Łęck

P07 123 Tuczki – Płościca – Gródki

P07 128 Płościca – Prioma – Wysoka

Mieszkańcy sołectwa korzystają z linii PKS: Działdowo – Płościca – Lidzbark. Oraz linii prywatnego przewoźnika na linii Rybno - Płościca - Działdowo. Odczuwany jest brak częstszego połączenia z Działdowem i Lidzbarkiem – najbliższymi miastami.

2.5.7. Sytuacja mieszkaniowa

Obecnie na terenie sołectwa znajduje się 298 gospodarstw domowych. Budynki mieszkalne to głównie domy jednorodzinne. We wsi w niewielkim stopniu występuje też zabudowa wielorodzinna.

2.5.8. Elektryfikacja i oświetlenie dróg

Gmina Płońnica posiada dobre wyposażenie w sieć elektryczną o wymaganym standardzie. W zakresie dostaw energii elektrycznej gminę obsługuje Koncern Energetyczny ENERGA S.A. Oddział w Gdańsku. Koncern w pełni pokrywa istniejące ogólne zapotrzebowanie na energię elektryczną oraz zapewnia niezbędną rezerwę.

W roku 2006 została zmodernizowana sieć oświetlenia ulicznego na terenie całej gminy w zakresie wymiany lamp ulicznych na lampy energooszczędne. Obecnie w Płońnicy zlokalizowanych jest 157 lamp.

2.6. Infrastruktura społeczna

2.6.1. Placówki oświatowe i infrastruktura sportowa

W Płońnicy funkcjonuje Szkoła Podstawowa im. Ewy Szelburg-Zarembiny, mająca swoją siedzibę w nowym budynku przy ul. Lipowej 5. Liczba uczniów uczęszczających do szkoły wynosi 199, w tym 21 uczniów uczęszczających do klasy „0”. Przy szkole funkcjonuje również oddział przedszkolny liczący 31 „maluchów” - dzieci w wieku od 3 do 5 lat. W placówce jest zatrudnionych 22 pracowników pedagogicznych, 1 pracownik administracyjny i 4 pracowników obsługi.

Dzieci i młodzież uczęszczająca do szkoły uczą się w klasach o naprawdę wysokim standardzie. Szkoła spełnia wszystkie wymogi, jakie powinna zapewnić swoim wychowankom placówka oświatowa na wysokim poziomie. Przestronne, duże i dobrze oświetlone sale, szerokie korytarze, czystość i ładne kolory, estetyczne pomieszczenia sanitarne, w których nie brakuje i pryszniców, to tylko niektóre z walorów budynku. Szkoła o nowoczesnych kształtach, duży, wybrukowany kolorową kostką dziedziniec, a przede wszystkim dostępna przy szkole pełnowymiarowa sala gimnastyczna z zapleczem sanitarnym stanowią dumę miejscowości i całej gminy.

Rysunek 13. Szkoła Podstawowa w Płońnicy



Źródło: Urząd Gminy w Płońnicy

W 2012 roku wybudowano boisko wielofunkcyjne, które stanowi uzupełnienie istniejącej infrastruktury sportowej w gminie. Boisko o nawierzchni propylenowej z funkcjami: boisko główne do piłki ręcznej, boisko główne do siatkówki, boisko główne do tenisa ziemnego, boisko poprzeczne do koszykówki i siatkówki. Ponadto w ramach inwestycji wykonano piłkochwyty oraz ogrodzenie boiska. Obiekt dostępny jest dla ogółu mieszkańców gminy. Całkowity koszt inwestycji wyniósł 393 467,14 zł.

Rysunek 14. Boisko wielofunkcyjne w Płońnicy



Źródło: Urząd Gminy w Płońnicy

2.6.2. Poczta

W miejscowości przy ul. Dworcowej 12 mieści się Urząd Poczty Polskiej. Poczta Polska jest państwowym przedsiębiorstwem użyteczności publicznej, które zajmuje się świadczeniem usług pocztowych, usług pieniężnych, usług bankowych, usług ubezpieczeniowych oraz niektórych usług telekomunikacyjnych. Przypisany do Urzędu Poczty Polskiej w Płońnicy kod pocztowy to 13-206.

2.6.3. Ochrona zdrowia

Mieszkańcy korzystają z Niepublicznego Zakładu Opieki Zdrowotnej „SANOMED” w Płońnicy, a opiekę specjalistyczną całodobową zapewnia Samodzielny Publiczny Zakład Opieki Zdrowotnej w Działdowie. Dostępna jest również apteka w Płońnicy.

2.6.4. Pomoc społeczna

Zadania samorządu terytorialnego z zakresu pomocy społecznej określone uchwałami Rady Gminy, porozumieniami i umowami organów samorządu wykonuje Gminny Ośrodek Pomocy Społecznej w Płońnicy.

Celem działania Gminnego Ośrodka Pomocy Społecznej jest umożliwienie osobom i rodzinom przezwyciężenie trudnych sytuacji życiowych, których nie są one w stanie pokonać, wykorzystując własne środki, możliwości i uprawnienia poprzez zaspokajanie niezbędnych potrzeb życiowych oraz umożliwienie bytowania w warunkach odpowiadających godności człowieka. Świadczona pomoc powinna mieć jednak charakter doraźny i nie może stanowić stałego źródła dochodu, a osoby i rodziny korzystające z pomocy obowiązane są do podejmowania działań w kierunku pokonania trudności we własnym zakresie. Pomoc społeczna powinna w miarę możliwości doprowadzić do życiowego usamodzielnienia osób i rodzin.

2.6.5. Ochrona przeciwpożarowa

Nad bezpieczeństwem mieszkańców sołectwa czuwają jednostki Ochotniczej Straży Pożarnej w Płośnicy i Państwowej Straży Pożarnej w Działdowie. Jednostki te wyposażone są w specjalistyczny sprzęt ratowniczy i przygotowane są również do udzielania pomocy w wypadkach drogowych. OSP Płośnica dysponuje budynkiem remizy. W posiadaniu jednostki znajduje się wóz bojowy Mercedes-Benz Atego 11326 AF. Oprócz podstawowego sprzętu ratowniczo-gaśniczego OSP posiada sprzęt do ratownictwa technicznego, zestaw do ratownictwa medycznego - 2 torby ratownicze PSP R1 wraz z zestawem do tlenoterapii, 3 motopompy, piłę spalinową do drewna, piłę do stali i betonu, i in.

2.6.6. Organizacje na terenie sołectwa

- Rada Sołecka
- Ochotnicza Straż Pożarna w Płośnicy
- Spółdzielnia Kółek Rolniczych w Płośnicy
- Grupy zainteresowań oraz grupy przykościelne
- Stowarzyszenie Przyjaciół Gminy Płośnica

2.7. Ludność

Według danych z dnia 8 grudnia 2015 r. Płośnica liczy 1070 mieszkańców.

Tabela 6. Liczba ludności sołectwa w kolejnych latach

Rok	Liczba ludności	
	Gmina Płośnica	Płośnica
1993	6 492 (100%)	1 008 (15,53%)
2000	6 385	1 014 (15,88%)
2001	6 351	1 024 (16,12%)
2002	6 311	1 004 (15,91%)
2003	6 280	1 009 (16,07%)
2004	6 266	1 025 (16,36%)
2005	6 285	1 041 (16,56%)
2006	6 255	1 065 (17,03%)
2007	6 206	1 073 (17,29%)
2008	6 143	1 062 (17,29%)
2009	6 113	1 061 (17,36%)

2010	6 113	1 071 (17,52%)
2011	6 089	1 073 (18,04%)
2012	6 059	1 093 (18,04%)
2013	6 025	1 105 (18,34%)
2014	5 991	1 084 (18,09%)
2015- 08-12	5 982	1 070 (17,89%)

Źródło: Baza Ewidencji Ludności (Urząd Gminy Płońska)

Tabela 7. Struktura wiekowa ludności wsi Płońska z podziałem na kobiety i mężczyzn, stan na 08.12.2015 r.

Wiek	Kobiety	Mężczyźni
0-6	38	39
7-15	52	61
16-19	39	12
20-65	313	343
pow. 65	102	55
RAZEM	544	526

Źródło: Baza Ewidencji Ludności (Urząd Gminy Płońska)

Tabela 8. Struktura wiekowa mieszkańców Płońska

wiek	przedprodukcyjny	produkcyjny	poprodukcyjny
kobiet	109	323	112
mężczyzn	113	352	61
ogółem	222	675	173

Źródło: Baza Ewidencji Ludności (Urząd Gminy Płońska)

3. Ocena mocnych i słabych stron miejscowości

3.1. Diagnoza aktualnej sytuacji miejscowości

Wieś gminna Płońska jest największą miejscowością w gminie (25,04 km²), liczącą 1070 mieszkańców. Płońska jest dość atrakcyjnym miejscem zamieszkania, na co składa się wiele czynników.

Spośród innych miejscowości Płońnicę wyróżnia czyste powietrze, ekologicznie nieskażone środowisko, korzystne położenie w pobliżu Welskiego Parku Krajobrazowego i dużych kompleksów leśnych. Pozytywny efekt ekologiczny ma zlokalizowana poza wsią oczyszczalnia ścieków oraz sieć kanalizacyjna, do której podłączonych jest około 95% gospodarstw domowych. Wieś jest dość dobrze wyposażona w podstawową infrastrukturę techniczną (sieć wodociągowa, kanalizacyjna, energetyczna, gazowa, telekomunikacyjna – opisane wyżej).

Infrastruktura drogowa, a szczególnie drogi gminne na terenie wsi wymagają remontu lub przebudowy, zwłaszcza ulice Młyńska, Nowa, Dworcowa, Rabusiewo, Sasorowo. We wsi brakuje częściowo chodników, a część istniejących wymaga modernizacji. Przebudowy wymagają chodniki przy ulicy Lipowej i Dworcowej. Mieszkańcy w ankietach wskazali potrzebę wydłużenia chodnika

na ulicy Kościelnej oraz budowę chodnika na ulicy Nowej, Kwiatowej i Młyńskiej .

Płońnica pełni przede wszystkim funkcje mieszkaniowe, jest też lokalnym ośrodkiem usługowym i kulturalnym. Wieś ma raczej estetyczny wygląd, do czego przyczynia się dość sprawna gospodarka odpadami stałymi, a także powszechna dbałość mieszkańców o porządek i ładny wygląd posesji. Na atrakcyjność wizualną miejscowości duży wpływ ma do dziś zachowany średniowieczny układ przestrzenny z zagrodami usytuowanymi wokół wydłużonego placu, a osobliwością wsi jest dający się zauważyć ład z czasów pruskich: niemal wszystkie budynki stoją frontem do drogi, wszystkie są parterowe, mają podobną wysokość i kąt nachylenia dachu. Wielu spośród mieszkańców ozdabia okolice domów trawnikami i ogródkami kwiatowymi. Na terenie wsi występuje dużo zieleni, w tym dość duże obszary zadrzewień (m. in. dwa parki w centrum wsi).

Sprawnie funkcjonujące instytucje i zakłady zajmujące się ochroną zdrowia, ochroną przeciwpożarową oraz opieką społeczną wpływają na wysoki poziom poczucia bezpieczeństwa wśród mieszkańców.

Uwagę przejezdnych zwracają zarówno budynki zabytkowe, a zwłaszcza XVI-wieczny poewangelicki Kościół pw. św. Barbary oraz jedna z ostatnich w okolicy drewniana chata z XIX wieku, jak również obiekty wzniesione w ostatnich latach. Dumą Płońnicy jest duży budynek szkoły podstawowej o nowoczesnych kształtach oraz pełnowymiarowa sala gimnastyczna z zapleczem sanitarnym.

Na terenie sołectwa występuje duży areal ziemi uprawnej. Struktura gospodarstw rolnych jest bardzo zróżnicowana. We wsi występują zarówno gospodarstwa bardzo małe, jak i gospodarstwa powyżej 20 – 30 ha.

Mieszkańcy to m. in. rolnicy, zajmujący się produkcją roślinną, hodowlą trzody chlewnej i bydła mlecznego. Płońniczanie to także w dużej części robotnicy zatrudnieni w zakładach w Płońnicy i innych miejscowościach, głównie w Działdowie, przedsiębiorcy, inteligencja pracująca (nauczyciele, lekarze, urzędnicy, inżynierowie itp.) oraz emeryci, renciści, dzieci i młodzież. Na terenie Płońnicy funkcjonuje ponad 30 przedsiębiorstw oraz 4 zakłady produkcyjne (wytwórnia pasz, tartak, stolarnia i piekarnia). Duży udział procentowy w strukturze ludności w wieku produkcyjnym mają osoby bezrobotne. Stopa bezrobocia dla Płońnicy waha się w granicach 20 – 25%.

Mieszkańcy wsi są dobrze zorganizowani. Problemy wsi płońniczanie rozwiązują wspólnymi siłami na forum zebrań wiejskich, a także poprzez konsultacje i współpracę z samorządem gminnym oraz Urzędem Gminy w Płońnicy. Obok Rady Sołeckiej prężnie działają we wsi Ochotnicza Straż Pożarna, Gminna Biblioteka Publiczna, Parafia Rzymsko-Katolicka, Szkoła Podstawowa. Instytucje te rozwijają zainteresowania społeczności w dziedzinie kultury, oświaty i sportu, poprzez organizowanie różnego typu imprez i konkursów. Głównym organizatorem życia kulturalnego wsi jest Gminny Ośrodek Kultury w Płońnicy.

Płońnica znana jest z miejscowej Młodzieżowej Orkiestry Dętej działającej przy OSP w Płońnicy. Jest to jedna z najlepszych orkiestr OSP w Polsce i najlepsza orkiestra OSP województwa warmińsko-mazurskiego. Orkiestra swoimi występami w całym kraju rozsławia Płońnicę jak i całą gminę. Ten zespół muzyczno-taneczny (przy orkiestrze istnieje grupa taneczna mażorettek), jak żaden inny zespół na terenie gminy, skupia ponad 60 członków spośród dzieci i młodzieży w wieku od 10 do 26 lat.

Płońnica to wieś, w której kultywowane są miejscowe tradycje. Pielęgnowane są zarówno tradycje związane ze świętami kościelnymi – Boże Ciało, odpust, jak również tradycje świeckie – święto strażaka, dożynki, dni rodziny. Co roku odbywa się tu Ogólnopolski Przegląd Teatrów Amatorskich "Płońnickie Lato Teatralne". Organizowane są również spotkania orkiestr dętych, koncerty noworoczne orkiestry, spotkania z okazji Święta Niepodległości, zawody sportowe: turniej tenisa stołowego, turniej halowej piłki nożnej i in.

W sferze historycznej uwagę zwraca bogata historia wsi, sięgająca epoki średniowiecza, jak również ciekawe miejsca pamięci: cmentarz ewangelicki z początków XX wieku oraz cmentarz

wojenny z 1914 roku.

Wieś położona jest przy drogach powiatowych P07 121 Podcibórz – Koty – Płońska, P07 127 Burkat – Płońska – Wielki Łęck, P07 123 Tuczki – Płońska – Gródki, P07 128 Płońska – Prioma – Wysoka. Mieszkańcy sołectwa korzystają z linii PKS: Działdowo – Płońska – Lidzbark. Brakuje częstszego połączenia z Działdowem i Lidzbarkiem – najbliższymi miastami. Odczuwalny jest też brak dawnych połączeń kolejowych (postój pociągów na stacji Płońska został zlikwidowany). Część dróg na terenie sołectwa wymaga modernizacji, brakuje chodników, a większość istniejących wymaga remontu.

3.2. Diagnoza problemów

Wśród mieszkańców wsi Płońska w grudniu 2015 r. zostało przeprowadzone badanie ankietowe dotyczące potrzeb mieszkańców w zakresie kierunków rozwoju miejscowości. Mieszkańcy Płońscy zostali poproszeni o wskazanie najpoważniejszych problemów wsi, a także o zaproponowanie działań, które należy podjąć, aby rozwiązać istniejące problemy. W badaniu wzięły udział całe rodziny. Oddano 100 wypełnionych ankiet z 140 rozniesionych kwestionariuszy. Wypełniono także 57 ankiet on-line. Poniższa tabela przedstawia problemy sołectwa najczęściej wskazywane przez respondentów jako te najpoważniejsze.

Tabela 9. Najpoważniejsze problemy wsi Płońska wg badania ankietowego

Wskazany problem:	Liczba wskazań
brak oferty spędzania wolnego czasu dla młodzieży	59
istniejące we wsi bezrobocie	52
zły stan dróg	48
brak chodników	42
mała aktywność mieszkańców w podejmowaniu działań na rzecz wsi	40
brak zagospodarowanych i urządzonych terenów rekreacyjnych	28
brak dostępu do Internetu	21
brak inwestycji ekologicznych wykorzystujących nowoczesne technologie (np. odnawialne źródła energii, ekologiczne przydomowe oczyszczalnie ścieków)	19
brak organizacji społecznych na terenie wsi	18
istniejące wśród mieszkańców podziały, środowisko niezintegrowane	10
wymagająca rozbudowy infrastruktura komunalna (np. wodociągi, kanalizacja, gaz)	8
Inne (wymieniono m.in.: brak połączeń komunikacyjnych, pomoc dla MOD)	6
brak poczucia bezpieczeństwa wśród mieszkańców wsi	4

Źródło: opracowanie własne na podstawie ankiet

Mieszkańcy Płońscy wskazali w ankietach „co należy zrobić” w ich miejscowości.

Tabela 10. Wskazane sposoby rozwiązania problemów

„Co należy zrobić”?	Liczba wskazań
urządzanie terenów rekreacyjnych – urządzenie siłowni zewnętrznej	56
Wykonać przebudowę drogi w kierunku Przełęka od ul. Młyńskiej	49
dokończenie budowy chodnika na ul. Dworcowej	46
odwodnienie ulic Kwiatowej i Lipowej	43
modernizacja infrastruktury komunalnej – wodociągi – wymiana rur azbestowych	43
Przebudować drogę gminna na „Załąki” – położyć nawierzchnię asfaltową	42
chodnik ulica Kościelna – wydłużenie	40
budowa chodników (m.in. remont, odwodnienie i budowa chodnika na ul. Nowej, od Kościoła do bloku, ul. Kwiatowa, ul. Młyńska, budowa drogi na Rabusiewo)	40
modernizacja infrastruktury komunalnej – kanalizacja – modernizacja oczyszczalni ścieków	33
urządzanie terenów rekreacyjnych – budowa amfiteatru	31
podjęcie działań w celu zapewnienia mieszkańcom powszechnego dostępu do technologii informatycznych (Internet, komputery)	30
urządzanie terenów rekreacyjnych – modernizacja placu zabaw	30
przedszkole – wydłużenie godzin pobytu dzieci	30
wybudowanie drogi od lecznicy zwierząt w kierunku Turzy Małej (na osiedlu)	25
budowa chodnika na ul. Lipowej i Krótkiej	25
remont drogi na Sasorowo (w kierunku Pana Gruzlewskiego)	22
umożliwienie mieszkańcom podejmowania inwestycji ekologicznych z wykorzystaniem odnawialnych źródeł energii np. solary, ogniwa fotowoltaiczne	20
podjęcie działań w celu zagospodarowania i uporządkowania terenów wsi	20
działająca świetlica wiejska z ofertą zajęć popołudniowych dla młodzieży	15
Inne (nieprzyjemny zapach z przepompowni na ul. Dworcowej, barierki na Płościzance na „Załąkach”, miejsce do spędzania wolnego czasu, basen, Aquapark, boisko do siatkówki plażowej, budowa orlika, uporządkować teren przy starym boisku, uporządkować teren przy hydroforni, parking przy cmentarzu	14
budowa przydomowych oczyszczalni ścieków	10

organizowanie spotkań dla mieszkańców wsi w celu spędzania wolnego czasu	9
podejmowanie działań w celu promocji i rozwoju tradycji wsi i jej kultury	9
szkolenia aktywizacyjne dla mieszkańców wsi	8
wybudowanie drogi dojazdowej do tartaku	7
wybudowanie drogi dojazdowej do sklepu z art. rolnymi Pani Nowakowskiej	5
zagospodarowanie budynku świetlicy wiejskiej, GOK i terenu wokół (zakup naczyń i krzesel do Sali OSP, parking i plac przy OSP, GOK, więcej zajęć	5

Źródło: opracowanie własne na podstawie ankiet

Za najważniejsze działanie pozwalające na poprawę warunków życia w sołectwie ankietowani mieszkańcy wskazali przede wszystkim remont i przebudowę dróg gminnych, budowę i modernizację istniejących chodników oraz urządzenie terenów rekreacyjnych.

Zadeklarowano wsparcie dla inicjatyw społecznych. Na pytanie „Czy jest Pani/Pan gotów osobiście wesprzeć inicjatywy społeczne w swojej wsi” ponad 60% respondentów odpowiedziało twierdząco. Mieszkańcy zadeklarowali m. in.: pomoc w organizowaniu imprez integracyjnych, spotkań rodzinnych, festynów, imprez sportowych i rekreacyjnych (największa liczba wskazań), zadbanie o czystość i porządek w miejscowości, w tym na co dzień (problem śmieci, odpadów, psich kup itp.); pomoc w wykonaniu wszelkich prac porządkowych, w drobnych pracach remontowych; pomoc w pracach przy urządzaniu terenów zielonych. Część ankietowanych (niepełna 30%) nie udzieli swojego wsparcia dla inicjatyw społecznych, podając za główny powód brak czasu.

3.3. Analiza mocnych i słabych stron (SWOT)

Analiza mocnych i słabych stron miejscowości oraz jej szans i zagrożeń wynika z diagnozy sytuacji wsi, przy założeniu, że mocne i słabe strony stanowią potencjał miejscowości, a szanse i zagrożenia to uwarunkowania zewnętrzne, które mają bądź mogą mieć znaczący wpływ na rozwój miejscowości.

Mocne strony i szanse stanowią pozytywne czynniki rozwoju, a słabe strony i zagrożenia to czynniki, zjawiska i procesy negatywne.

Przedmiotowa analiza SWOT tworzy podstawę dla określenia kierunków rozwoju miejscowości.

Tabela 11. Analiza SWOT miejscowości Płońnica

Mocne strony	Słabe strony
<ol style="list-style-type: none"> 1. Środowisko przyrodnicze <ul style="list-style-type: none"> ➤ bliskość dużych kompleksów leśnych bogatych m. in. w grzyby ➤ dużo terenów zielonych i zadrzewień we wsi ➤ czyste powietrze 2. Sytuacja ekonomiczna, infrastruktura <ul style="list-style-type: none"> ➤ dość dobrze rozwinięta infrastruktura techniczna: sieć wodociągowa, kanalizacyjna, energetyczna, gazowa, telekomunikacyjna ➤ znaczne zasoby siły roboczej 3. Sytuacja społeczna, kulturowa <ul style="list-style-type: none"> ➤ sprawnie działająca ochrona zdrowia, edukacja, pomoc społeczna, ochrona przeciwpożarowa ➤ ciekawa historia wsi sięgająca średniowiecza ➤ bogactwo kulturowe (kultywowane miejscowe tradycje, obiekty zabytkowe, działalność kulturalna GOK i Młodzieżowej Orkiestry Dętej przy OSP w Płońnicy, miejsca pamięci) 	<ol style="list-style-type: none"> 1. Środowisko przyrodnicze <ul style="list-style-type: none"> ➤ niewielka atrakcyjność turystyczna wsi – m. in. brak większych zbiorników wodnych ➤ brak surowców mineralnych ➤ nieuporządkowane, zaniedbane i niezagospodarowane tereny zielone we wsi 2. Sytuacja ekonomiczna, infrastruktura <ul style="list-style-type: none"> ➤ niski budżet gminy ➤ peryferyjne położenie w stosunku do dróg krajowych ➤ wysoki poziom bezrobocia, brak miejsc pracy ➤ zbyt mała ilość podmiotów gospodarczych ➤ niskie zasoby kapitału wewnętrznego i słaby napływ kapitału zewnętrznego ➤ zły stan techniczny dróg i chodników, niewystarczająca ilość chodników, nieutwardzone niektóre ulice 3. Sytuacja społeczna, kulturowa <ul style="list-style-type: none"> ➤ niska skłonność do integracji części społeczności ➤ niewystarczająca oferta spędzania wolnego czasu ➤ zły stan budynków użyteczności publicznej, w tym budynków GOK i OSP

Szanse	Zagrożenia
<ol style="list-style-type: none"> 1. Środowisko przyrodnicze <ul style="list-style-type: none"> ➤ wykorzystanie naturalnych zasobów oraz mody na ekologicznie zdrową żywność (prowadzenie ekologicznych gospodarstw nastawionych na produkcję zdrowej żywności wysokiej jakości) 2. Sytuacja ekonomiczna, infrastruktura <ul style="list-style-type: none"> ➤ sprzyjająca polityka regionalna, w tym adresowana do rozwoju obszarów wiejskich, ze strony rządu i władz wojewódzkich ➤ polityka państwa odnośnie wspierania MSP (małych i średnich przedsiębiorstw) ➤ zwiększenie samozatrudnienia ➤ zwiększanie się dostępności do kapitałów i środków pomocowych (w tym na infrastrukturę), pochodzących z Unii Europejskiej 3. Sytuacja społeczna, kulturowa <ul style="list-style-type: none"> ➤ wykorzystanie możliwości otrzymania dotacji ze środków zewnętrznych na wspieranie działalności kulturalnej ➤ wykorzystanie pomieszczeń w budynku Szkoły Podstawowej na realizację inicjatyw społecznych w dziedzinie kultury i sportu, sprzyjających integracji społecznej ➤ wspieranie i rozwój inicjatyw oraz wydarzeń kulturalnych, związanych z miejscowymi tradycjami ➤ dynamiczny rozwój budownictwa mieszkaniowego 	<ol style="list-style-type: none"> 1. Środowisko przyrodnicze <ul style="list-style-type: none"> ➤ skażenie wód i gleb poprzez zbyt intensywne nawożenie oraz poprzez wywożenie nieczystości płynnych na pola bez uprzedniego ich przetworzenia 2. Sytuacja ekonomiczna, infrastruktura <ul style="list-style-type: none"> ➤ utrzymywanie się wysokiego poziomu bezrobocia ➤ brak stabilnej polityki rządu wspierającej sektor MSP ➤ brak zainteresowania firm zewnętrznych tworzeniem miejsc pracy w miejscowości ➤ niewystarczające fundusze na realizację inwestycji infrastrukturalnych i programów rozwojowych 3. Sytuacja społeczna, kulturowa <ul style="list-style-type: none"> ➤ brak możliwości finansowych na właściwe zagospodarowanie terenów i obiektów ważnych dla wizerunku miejscowości i funkcjonowania jej społeczności ➤ postępujący proces starzenia się społeczeństwa, nasilające się procesy migracyjne powodujące odpływ młodych, wykształconych ludzi ➤ niepowodzenie programów aktywizacyjnych ➤ pogłębianie się niekorzystnych postaw społecznych i szersze dziedziczenie biedy ➤ postępujące ubożenie ludności wiejskiej

Źródło: Dane ze spotkań roboczych przedstawicieli wsi z przedstawicielami Urzędu Gminy

4. Wizja rozwoju – Płościca za kilka lat

Wieś gminna Płościca za kilka lat ma być stale rozwijającą się, dobrze funkcjonującą, aktywną i estetyczną wsią, która będzie atrakcyjnym miejscem nie tylko dla jej mieszkańców, ale także dla osób przyjezdnych.

Tabela 12. Wizja stanu docelowego Płońnicy

Wyszczególnienie	Opis
Co ma ją wyróżniać?	Pełne wyposażenie w infrastrukturę techniczną, powszechna dbałość o zachowanie nieskażonego środowiska oraz o estetykę wsi.
Jakie ma pełnić funkcje?	Rozwinięta ma być działalność pozarolnicza, sektor produkcyjno-usługowy, a także funkcja mieszkaniowa.
Kim mają być mieszkańcy?	Gospodarną, przedsiębiorczą, dobrze wykształconą, zintegrowaną społecznością, biorącą czynny udział w życiu wsi i gminy.
Co ma dać utrzymanie?	Praca poza miejscem zamieszkania, rolnictwo oraz w większym stopniu niż obecnie miejscowa działalność gospodarcza i zakłady produkcyjne o niskiej uciążliwości dla środowiska.
W jaki sposób zorganizowana ma być wieś i mieszkańcy?	Rada Sołecka, nowo powstające organizacje pozarządowe, organizacje kulturalne. Konieczna jest większa integracja wewnętrzna, współpraca i zaangażowanie mieszkańców, w tym również młodzieży, w prace i działalność na rzecz wsi.
W jaki sposób mają być rozwiązywane problemy?	Problemy wsi mają być rozwiązywane wspólnie na forum zebrań wiejskich, podczas okresowych spotkań z władzami gminy, przy wsparciu istniejących, a w przyszłości również nowopowstałych organizacji pozarządowych. Niezbędne jest zwiększenie przepływu informacji między mieszkańcami.
Jak ma wyglądać wieś?	Atrakcyjnie i estetycznie, z wysokim poziomem czystości i ładu przestrzennego, z zagospodarowanymi parkami i placami zieleni, zadbanymi chodnikami i ulicami. Niezbędne jest powstanie obiektów rekreacyjnych i sportowych.
Jakie obyczaje i tradycje mają być pielęgnowane i rozwijane?	Dotychczas obchodzone uroczystości, m.in. Dożynki, Dzień Kobiet, Spotkania Wigilijne i Noworoczne, festyny. Rozwijana ma być działalność kulturalna GOK, głównie Ogólnopolski Przegląd Teatrów Amatorskich "Płońskie Lato Teatralne" i działalność Młodzieżowej Orkiestry Dętej, będącej znakiem rozpoznawczym miejscowości i gminy. Wspierane będą różnego rodzaju inicjatywy na rzecz zwiększenia oferty kulturalnej (np.: organizowanie koncertów i spotkań z animatorami życia kulturalnego, zabaw tanecznych, pikników rodzinnych).
Jak mają wyglądać mieszkania i obejścia?	Obejścia mają być czyste i estetyczne, mieszkania mają posiadać kanalizację, instalację gazową, dostęp do nowoczesnej infrastruktury informatycznej. Wskazane jest pobudzenie mieszkańców do dbania o estetyczny wygląd posesji, np. poprzez organizowanie konkursów.
Jaki ma być stan otoczenia i środowiska?	Korzystniejszy niż obecnie – przyłączenie pozostałych gospodarstw domowych do sieci kanalizacyjnej, rozbudowa sieci gazowej i lepsza gospodarka odpadami stałymi.

Jakie ma być rolnictwo?	Wskazaniem kierunkiem jest prowadzenie gospodarstw wyspecjalizowanych, np. nastawionych na produkcję zdrowej żywności, gospodarstw ekologicznych.
Jakie mają być powiązania komunikacyjne?	Poprawa warunków komunikacji publicznej, zwiększenie częstotliwości połączeń do najbliższych położonych miast (linie PKS oraz linie prywatne).
Co zaproponujemy dzieciom i młodzieży?	Budowa nowych obiektów sportowych oraz modernizacja istniejących (np. placu zabaw, boiska sportowego, siłowni zewnętrznej), organizowanie spotkań, imprez kulturalnych i zabaw integracyjnych, np. z okazji Dnia Dziecka, mikołajek itp., organizowanie imprez sportowych.

Źródło: Dane ze spotkań roboczych przedstawicieli wsi z przedstawicielami Urzędu Gminy

5. Opis planowanych zadań inwestycyjnych i przedsięwzięć aktywizujących społeczność lokalną w latach 2015-2025

5.1. Cele strategiczne

Sporządzona diagnoza aktualnej sytuacji miejscowości, jak również analiza SWOT i identyfikacja problemów pozwoliły określić dwa cele strategiczne rozwoju wsi Płońnica. Są to:

- **Rozwój infrastruktury technicznej**
- **Rozwój infrastruktury społecznej oraz wzrost atrakcyjności życia społeczno-kulturalnego wsi**

Uzasadnienie wyboru celów

Przyjęte cele nawiązują bezpośrednio do wypracowanej wizji, w której główny nacisk położono na atrakcyjność Płońnicy jako miejsca życia, tj. miejsca edukacji, pracy, zamieszkania, wypoczynku itd., nie tylko dla mieszkańców, ale także dla osób przyjezdnych.

Cel 1. Rozwój infrastruktury technicznej

Aby poprawić konkurencyjność wsi i stworzyć szanse na rozwój miejscowości należy zapewnić możliwie najszerszy zakres korzystania z mediów zaliczanych do infrastruktury technicznej. Pełna infrastruktura techniczna oznacza możliwość podłączenia do sieci wodociągowej, kanalizacyjnej, energetycznej, telekomunikacyjnej, jak również oznacza gęstą sieć dróg o dobrej jakości. Pod pojęciem infrastruktury technicznej kryje się także całkowite rozwiązanie kwestii odpadów stałych (odbiór, segregacja, utylizacja), czy też dostęp do sieci internetowej.

Dobrze rozwinięta infrastruktura techniczna w Płońnicy jest warunkiem wzrostu potencjału rozwojowego wsi. W związku z nieopłacalnością konwencjonalnego rolnictwa należy podejmować działania prowadzące do rozwoju gospodarstw specjalizujących się w produkcji zdrowej żywności wysokiej jakości, a także działania w kierunku rozwoju działalności nierolniczej. Kluczowym warunkiem prowadzenia działalności gospodarczej jest możliwość podłączenia do wspomnianych mediów. Pełne wyposażenie sołectwa w infrastrukturę techniczną to obecnie jeden z podstawowych wymogów cywilizacyjnych, warunkujących rozwój wsi.

Należy podkreślić również, że obecnie inwestycje w dziedzinie infrastruktury technicznej przyczyniają się do poprawy stanu środowiska naturalnego, co oznacza rozwój w bardziej przyjaznym i zdrowym otoczeniu – ma to oczywisty wpływ na zwiększenie atrakcyjności danego terenu dla obecnych i przyszłych mieszkańców sołectwa.

Pożądane inwestycje w zakresie infrastruktury technicznej to również przedsięwzięcia dotyczące dróg i chodników. Jak wynika z badania ankietowego przeprowadzonego wśród mieszkańców oraz ze spotkań wiejskich, dla płońszczan podstawowe znaczenie mają następujące kwestie:

- Budowa i modernizacja infrastruktury drogowej
- Budowa i modernizacja chodników
- Modernizacja oświetlenia ulic
- Poprawa jakości wody pitnej, poprzez wymianę azbestowych rur wodociągowych
- Modernizacja oczyszczalni ścieków

Istotna dla mieszkańców jest też poprawa stanu dróg i chodników we wsi oraz poprawa jakości wody pitnej.

Cel 2. Rozwój infrastruktury społecznej oraz wzrost atrakcyjności życia społeczno-kulturalnego wsi

Bardzo ważnym elementem funkcjonowania lokalnej społeczności jest możliwość zaspokajania swoich potrzeb związanych nie tylko z gospodarstwem domowym, ale i kulturą, nauką, sportem, rekreacją oraz życiem społecznym. Szczególnie duży nacisk należy w tym przypadku położyć na rozwój najmłodszych mieszkańców wsi. Jednak w związku z postępującymi procesami starzenia się społeczeństwa, a także w związku z dość dużym udziałem emerytów i rencistów w strukturze demograficznej wsi, należy pamiętać również o potrzebach społecznych tej części społeczności. Wskazaniem kierunkiem w zakresie wzrostu atrakcyjności życia społeczno-kulturalnego wsi jest aktywizacja wszystkich jej mieszkańców, stwarzanie im szans rozwoju, m.in. poprzez poprawę warunków działalności kulturalnej, zwiększanie oferty spędzania wolnego czasu, zapewnienie młodszym mieszkańcom możliwości różnorodnych aktywności, organizowanie imprez integracyjnych i kół zainteresowań. Wymienione działania przyczynią się do wzrostu poczucia tożsamości płońszczan z miejscem ich zamieszkania.

Na forum zebrań wiejskich i w badaniu ankietowym mieszkańcy podkreślili potrzebę przedsięwzięcia szeregu działań, mających na celu wzrost atrakcyjności życia społeczno-kulturalnego wsi i rozwój infrastruktury społecznej. Są to:

- urządzenie terenów rekreacyjno-sportowych poprzez budowę siłowni zewnętrznej i boiska do piłki siatkowej plażowej,
- modernizację placów zabaw dla dzieci
- budowę amfiteatru
- poprawę estetyki wsi
- zwiększenie oferty spędzania wolnego czasu dla wszystkich mieszkańców
- szkolenia aktywizacyjne dla mieszkańców wsi
- wydłużenie godzin pobytu dzieci w przedszkolu
- świetlica wiejska z ofertą zajęć popołudniowych dla młodzieży
- budowa parkingu przy OSP i GOK
- Organizacja kursów i szkoleń dla mieszkańców Płościcy m.in z zakresu obsługi komputera, Internetu,
- wyznaczenie szlaków rowerowych, turystycznych
- Organizacja imprez kulturalnych integrujących mieszkańców, aktywizujących osoby młode

W ramach obranych celów strategicznych zaplanowano następujące przedsięwzięcia:

Cel 1. Rozwój infrastruktury technicznej

Przedsięwzięcia:

- Budowa i modernizacja infrastruktury drogowej polegająca m.in. na:
 - przebudowie drogi gminnej nr 186018N Płościca - Przełęk od ul. Młyńskiej

- przebudowie drogi gminnej Załąki, Rabusiewo i Sasorowo
- przebudowie drogi gminnej na działce nr 487/2 w Płośnicy
- przebudowie drogi gminnej na działce nr 281/8, 889 ulica Dworcowa
- Budowa i modernizacja chodników polegająca m.in. na:
 - przebudowa chodnika na ul. Lipowej z odwodnieniem
 - budowa chodnika na ul. Nowej z odwodnieniem
 - budowa chodnika na ulicy Kościelnej
- poprawa jakości wody pitnej poprzez modernizację i rozbudowę sieci wodociągowej w miejscowości Płośnica
- modernizacja oczyszczalni ścieków

Cel 2. Rozwój infrastruktury społecznej oraz wzrost atrakcyjności życia społeczno-kulturalnego wsi
Przedsięwzięcia:

- urządzenie terenu rekreacyjnego – siłowni zewnętrznej i boiska do piłki siatkowej plażowej
- modernizacja placów zabaw
- urządzenie terenu rekreacyjnego – budowa amfiteatru

Przedsięwzięcia te wiążą się z następującymi celami postawionym sobie przez Gminę Płośnica, zawartymi w Strategii Rozwoju Społeczno-Gospodarczego Gminy Płośnica do roku 2025:

- Rozwój i modernizacja infrastruktury technicznej i społecznej na terenie Gminy
- Poprawa jakości życia mieszkańców Gminy
- Ochrona środowiska naturalnego i kulturowego Gminy

Poniższa tabela zawiera zestawienie planowanych projektów, ich szacowany koszt i przewidywane terminy rozpoczęcia i zakończenia przedsięwzięć.

5.2. Harmonogram planowanych działań do realizacji w latach 2015-2025

Tabela 10. Harmonogram planowanych działań do realizacji w latach 2015 – 2025

Lp.	Nazwa zadania	Okres realizacji	Zakres zadania	Rezultaty realizacji inwestycji	Wartość szacunkowa	Źródła finansowania
ZADANIA INFRASTRUKTURALNE						
1.	Budowa , przebudowa i modernizacja infrastruktury drogowej gminnej i powiatowej oraz budowa i przebudowa chodników, zatok, przystanków autobusowych wraz z odwodnieniem	2016 - 2025	<p>Przedmiotem przedsięwzięcia jest budowa, modernizacja i bieżąca naprawa istniejących dróg oraz budowa nowych. Przewiduje się do realizacji m.in.:</p> <ul style="list-style-type: none"> - przebudowę drogi gminnej nr 186018N Płośnica-Przełęk - przebudowie drogi gminnej na działkach nr 192/1 i 169 (Załąki), - przebudowę drogi gminnej na Rabusiewo -przebudowę drogi gminnej na Sasorowo - przebudowę drogi gminnej na działce nr 487/2 w Płośnicy - przebudowę drogi gminnej na działce nr 281/8, 889 ulica Dworcowa - przebudowę drogi gminnej na działkach nr 379/2, 349/1, 334/3, - przebudowę drogi powiatowej Nr 1288N Płośnica -Rutkowice-Skurpie 	<ul style="list-style-type: none"> ▪ poprawa warunków życia mieszkańców, ▪ poprawa stanu bezpieczeństwa, ▪ wzrost atrakcyjności miejscowości ▪ Poprawa bezpieczeństwa w ruchu drogowym, ▪ Wzrost czystości w Gminie, ▪ Poprawa estetyki miejscowości, ▪ Zaspokojenie potrzeb społeczeństwa, ▪ Poprawa komfortu jazdy, ▪ Skrócenie czasu przejazdu 	4 000 000,00	Środki własne, budżet gminy, środki zewnętrzne

2.	Budowa i modernizacja chodników w ciągu dróg gminnych wraz z odwodnieniem	2016 -2025	<p>Przedmiotem przedsięwzięcia jest budowa i modernizacja chodników wzdłuż dróg gminnych, które wpłyną na bezpieczeństwo ruchu drogowego zwłaszcza pieszych, poprawiając zarazem jakość pieszych ciągów komunikacyjnych oraz ich estetykę i funkcjonalność, niwelując zarazem występujące dotychczas bariery architektoniczne. Budowa kanalizacji deszczowej szczególnie przy ciągach dróg gminnych umożliwi odprowadzanie wód opadowych oraz powierzchniowych a zarazem ograniczy ich przedostawanie się do gruntów i zalewania okolicznych posesji. Przedsięwzięcie przyczyni się do poprawy stanu środowiska naturalnego na terenie Gminy a zwłaszcza w rejonach gdzie zostanie wprowadzona kanalizacja deszczowa. Zmniejszy się ilość wód spływających z jezdni bezpośrednio do gruntów oraz cieków wodnych, co wpłynie na poprawę warunków życia mieszkańców i podniesie atrakcyjność Gminy w zakresie prowadzenia działalności turystycznej.</p>	<ul style="list-style-type: none"> ▪ Poprawa bezpieczeństwa w ruchu pieszych, ▪ Zapobieganie przedostawania się wód opadowych do gruntów oraz cieków wodnych, ▪ Wzrost ilości i jakości pieszych ciągów komunikacyjnych, ▪ Poprawa bezpieczeństwa w ruchu drogowym, ▪ Wzrost czystości w Gminie, ▪ Poprawa estetyki miejscowości, ▪ Zaspokojenie potrzeb społeczeństwa. 	500 000,00	Środki własne, budżet gminy, środki zewnętrzne
----	---	------------	--	--	------------	--

3.	Budowa i modernizacja chodników w ciągu dróg powiatowych wraz z odwodnieniem.	2016-2025	Przedmiotem przedsięwzięcia jest budowa i modernizacja chodników wzdłuż dróg powiatowych na terenie Płońscy. Ze względu na duże natężenie ruchu występujące na tych drogach przedsięwzięcie w/w wpłynie na bezpieczeństwo ruchu drogowego zwłaszcza osób, poprawiając zarazem jakość pieszych ciągów komunikacyjnych oraz ich estetykę	<ul style="list-style-type: none"> ▪ Poprawa bezpieczeństwa w ruchu pieszych, ▪ Zapobieganie przedostawania się wód opadowych do gruntów oraz cieków wodnych, ▪ Wzrost ilości i jakości pieszych ciągów komunikacyjnych, ▪ Poprawa bezpieczeństwa w ruchu drogowym, ▪ Wzrost czystości w Gminie, ▪ Poprawa estetyki miejscowości, ▪ Zaspokojenie potrzeb społeczeństwa 	1 500 000,00	Środki własne, budżet gminy, budżet powiatu, środki zewnętrzne
4.	Utworzenie terenu rekreacyjnego na działce nr 487/2	2016 – 2018	Przedmiotem przedsięwzięcia jest utworzenie terenu rekreacyjnego z siłownią zewnętrzną i boiskiem do piłki siatkowej plażowej	<ul style="list-style-type: none"> ▪ Poprawa estetyki miejscowości, ▪ Zaspokojenie potrzeb społeczeństwa ▪ Wzrost atrakcyjności miejscowości ▪ Poprawa sprawności fizycznej, ▪ Propagowanie zdrowego stylu życia 	150 000,00	Środki własne, budżet gminy, środki zewnętrzne
5.	Wymiana wodociągowych rur azbestowych	2017-2025	Przedmiotem przedsięwzięcia jest wymiana wodociągowych rur azbestowych	<ul style="list-style-type: none"> ▪ Zaspokojenie potrzeb społeczeństwa ▪ Poprawa warunków życia mieszkańców 	100 000,00	Środki własne, budżet gminy, środki zewnętrzne
6.	Modernizacja oczyszczalni ścieków	2017 - 2025	Przedmiotem przedsięwzięcia jest modernizacja oczyszczalni ścieków	<ul style="list-style-type: none"> ▪ Zaspokojenie potrzeb społeczeństwa ▪ poprawa warunków życia mieszkańców 	500 000,00	Środki własne, budżet gminy, środki zewnętrzne

7.	Urządzenie terenów rekreacyjnych	2017 – 2025	Przedmiotem przedsięwzięcia są: ▪ utworzenie terenu rekreacyjno-kulturalnego jakim jest amfiteatr	<ul style="list-style-type: none"> ▪ Zaspokojenie potrzeb społeczeństwa ▪ Poprawa warunków życia mieszkańców 	350 000,00	Środki własne, budżet gminy, środki zewnętrzne
8.	Budowa parkingu przy OSP i GOK	2018-2025	Przedmiotem przedsięwzięcia jest przebudowa placu przy OSP Płościca i GOK i utworzenie parkingu	<ul style="list-style-type: none"> ▪ Zaspokojenie potrzeb społeczeństwa ▪ Poprawa warunków życia mieszkańców ▪ Poprawa estetyki miejscowości, 	150 000,00	Środki własne, budżet gminy, środki zewnętrzne
9.	Organizacja kursów i szkoleń dla mieszkańców	2016 – 2025	Przedmiotem przedsięwzięcia są szkolenia z zakresu obsługi komputera, Internetu i in.	<ul style="list-style-type: none"> ▪ Aktywizacja mieszkańców, ▪ Podtrzymanie więzi społecznych, ▪ Samodoskonalenie umiejętności 	20 000,00	Środki własne, budżet gminy, środki zewnętrzne
10.	Organizowanie imprez kulturalnych, np.: Dzień Dziecka, Dzień Seniora, Dożynki, Dzień Rodziny	2016-2025	Przedmiotem przedsięwzięcia jest organizacja imprez integracyjnych przy współpracy z Urzędem Gminy i Gminnym Ośrodkiem Kultury, a także ze Stowarzyszeniami i innymi organizacjami z terenu województwa	<ul style="list-style-type: none"> ▪ Aktywizacja mieszkańców, ▪ Podtrzymanie więzi społecznych, ▪ Samodoskonalenie umiejętności ▪ Kultywowanie tradycji 	20 000,00	Środki własne, budżet gminy, środki zewnętrzne

6. Charakterystyka obszarów o szczególnym znaczeniu dla zaspokajania potrzeb mieszkańców, sprzyjających nawiązywaniu kontaktów społecznych ze względu na ich położenie oraz cechy funkcjonalno-przestrzenne

Obszar o szczególnym znaczeniu dla zaspokojenia potrzeb wnioskodawcy sprzyjający nawiązywaniu kontaktów społecznych ze względu na jego położenie oraz cechy funkcjonalno-przestrzenne, zdefiniowany został w ustawie z 27 marca 2003 r. o planowaniu i zagospodarowaniu przestrzennym, jako przestrzeń publiczna. Przestrzeń publiczna to również obszar, przy którym znajdują się najważniejsze obiekty o znaczeniu społecznym, usługowym i kulturalnym, gdzie mieszkańcy i przyjezdni mają możliwość wzajemnego poznawania się, wymiany poglądów czy integracji.

W miejscowości Płońnica znajdują się dwa obszary o szczególnym znaczeniu dla zaspokojenia potrzeb mieszkańców, sprzyjających nawiązywaniu kontaktów społecznych, ze względu na ich położenie oraz cechy funkcjonalno-przestrzenne. Pierwszy z nich to obszar położony wzdłuż drogi powiatowej Tuczki – Płońnica – Gródki (ul. Kościelna) oraz drogi gminnej 186019N (ul. Dworcowa), stanowiący centrum wsi. Znajdują się tutaj Urząd Gminy Płońnica, Gminny Ośrodek Kultury, Gminna Biblioteka Publiczna, remiza Ochotniczej Straży Pożarnej, plac zabaw dla dzieci, Kościół pw. Św. Barbary oraz sklepy i tartak. Obszar ten koncentruje organizacje społeczne działające na terenie sołectwa oraz służy on nawiązywaniu kontaktów społecznych poprzez spotkania mieszkańców, wynikające z załatwiania codziennych spraw.

Miejscem o szczególnym znaczeniu jest Gminny Ośrodek Kultury, który pełni dla lokalnej społeczności ważną funkcję ze względu na to, że skupia znaczną część życia kulturalnego wsi. Odbywają się tutaj spotkania edukacyjne, zajęcia dla dzieci, imprezy okolicznościowe oraz działa Klub 50+. Gminny Ośrodek Kultury przyczynia się do poprawy wizerunku miejscowości, zapewnienia mieszkańcom urozmaiconej oferty kulturalnej oraz efektywnego wykorzystania tego miejsca jako punktu integracji społecznej. Podstawowym celem działania Ośrodka jest prowadzenie wielokierunkowej działalności rozwijającej i zaspokajającej potrzeby kulturalne mieszkańców oraz upowszechnianie i promocja kultury w gminie. Gminny Ośrodek Kultury tworzy kulturę gminy i odpowiada na zapotrzebowania jej mieszkańców w zakresie rozwoju kulturalnego, ale również podejmuje działania z zakresu edukacji i wychowania. Ośrodek pełni również funkcję informacyjną na temat bieżących wydarzeń kulturalnych w Gminie. W programie działalności Gminnego Ośrodka Kultury w Płońnicy jest miejsce zarówno na to co lokalne, tradycyjne, historyczne, jak i to, co nowoczesne, globalne i uniwersalne. Gminny Ośrodek Kultury ma łączyć pokolenia, poszerzać horyzonty kulturalne oraz uświadamiać mieszkańcom gminy Płońnica bogactwo kulturowe ich korzeni oraz to, które jest w nich samych. Poprzez łączenie pokoleń i integrację środowisk lokalnych. Gminny Ośrodek Kultury w Płońnicy prowadzi warsztaty, zajęcia świetlicowe, taneczne, wokalne, teatralne. Organizuje spotkania, wystawy, koncerty, festyny, konkursy, festiwale oraz przeglądy. Przy Gminnym Ośrodku Kultury działa Klub +50, grupy taneczne. Gminny Ośrodek Kultury w Płońnicy opiekuje się również zespołem śpiewaczym i kapelą ludową "Echo" ze Skurpia.

Podstawowe zadania GOK to tworzenie, upowszechnianie i ochrona kultury oraz stymulowanie, rozwijanie i zaspokajanie zróżnicowanych potrzeb oświatowych, kulturalnych i informacyjnych mieszkańców całej gminy (również osób starszych), a także prowadzenie i rozpowszechnianie promocji kultury lokalnej w kraju i za granicą.

Plac zabaw jest natomiast miejscem, które umożliwia dzieciom korzystanie z bezpiecznego ruchu na świeżym powietrzu, a ich rodzicom daje możliwość spotkania się i nawiązywania kontaktów społecznych.

Drugim obszarem jest teren wokół szkoły podstawowej, w pobliżu, której znajduje się boisko sportowe. Szkoła Podstawowa w Płońnicy to miejsce nawiązywania kontaktów społecznych, zaspokajania potrzeb związanych z kształceniem dzieci i główny ośrodek edukacyjny miejscowości. Boisko sportowe stanowi miejsce spotkań mieszkańców, sportowców i przyjezdnych gości. Pozwala dzieciom, młodzieży i starszym mieszkańcom wsi na aktywne spędzenie wolnego czasu.

W miejscowości Płońnica jednym z miejsc o szczególnym znaczeniu dla zaspokojenia potrzeb mieszkańców, sprzyjających nawiązaniu kontaktów społecznych, ze względu na położenie oraz cechy funkcjonalno-przestrzenne jest świetlica wiejska należąca do Ochotniczej Straży Pożarnej Płońnica. Remiza wykorzystywana jest przez tutejszych strażaków jak i również mieszkańców wsi (odbywają się m.in. Zebrania Wiejskie).

Kolejnym miejscem dla zaspokajania potrzeb mieszkańców jest skwer im. Kapelmistrza Jana Wiśniewskiego, zlokalizowany w centrum Płońnicy. Skwer powstał w wyniku realizacji zadania „Zagospodarowanie skweru w miejscowości Płońnica” w ramach Programu Odnowa i rozwój wsi. Stworzono miejsce do rozwoju aktywności mieszkańców wsi oraz sprzyjające nawiązaniu kontaktów społecznych.

Rysunek 15. Skwer im. Kapelmistrza Jana Wiśniewskiego



Źródło: Urząd Gminy w Płońnicy

Szczególnym miejscem dla zaspokojenia potrzeb duchowych mieszkańców jest zabytkowy Kościół parafialny pw. Św. Barbary. Szczegółowy opis Kościoła znajduje się w rozdziale 2 niniejszego Planu odnowy miejscowości Płońnica.

7. Monitoring, ocena i aktualizacja planu

Kluczową rolę w monitorowaniu realizacji Planu Odnowy Miejscowości posiada Rada Gminy. Współpracuje ona z Radą Sołecką. Zadaniem Rady Gminy będzie monitorowanie przebiegu realizacji zadań zawartych w Planie oraz ewentualne interweniowanie w przypadku stwierdzenia spóźnień lub nieuzasadnionej rezygnacji z realizacji zadania. Do zadań Rady Gminy należeć będzie również bieżąca ocena skuteczności Planu. Z procesem oceny będzie powiązana aktualizacja Planu – corocznie wraz z przeglądem wykonania Planu będzie proponowane, w miarę potrzeby, wprowadzanie nowych zadań, wynikających z rodzących się potrzeb i możliwości.

Propozycje nowych zadań będą mogły być zgłaszane przez Radę Sołecką, Wójta, bądź radnych. Będą one, podobnie jak pierwotna wersja Planu, zatwierdzane najpierw przez Radę Sołecką, a następnie przez Radę Gminy.

8. Spis tabel

Tabela 1. Struktura przestrzenna wsi (w ha powierzchni oraz rozkład procentowy)	13
Tabela 2. Dane dotyczące bezrobocia w Gminie Płońska	16
Tabela 3. Struktura użytków rolnych	17
Tabela 4. Struktura gruntów ornych	17
Tabela 5. Struktura gospodarstw rolnych na terenie sołectwa Płońska	18
Tabela 6. Liczba ludności sołectwa w kolejnych latach	23
Tabela 7. Struktura wiekowa ludności wsi Płońska z podziałem na kobiety i mężczyzn, stan na 08.12.2015 r.	24
Tabela 8. Struktura wiekowa mieszkańców Płońska	24
Tabela 9. Najpoważniejsze problemy wsi Płońska wg badania ankietowego	26
Tabela 10. Wskazane sposoby rozwiązania problemów	26
Tabela 11. Analiza SWOT miejscowości Płońska	29
Tabela 12. Wizja stanu docelowego Płońnicy	31

9. Spis rysunków

Rysunek 1. Mapa Gminy Płońska	4
Rysunek 2. Kościół Parafii Rzymsko-katolickiej pod wezwaniem św. Barbary w Płońnicy	9
Rysunek 3. Cmentarz Domajewo przed uporządkowaniem przez Gminę Płońska	10
Rysunek 4. Cmentarz Domajewo obecnie	10
Rysunek 5. Mogiła na cmentarzu Domajewo	11
Rysunek 6. Założyciel i pierwszy Kapelmistrz orkiestry Ś.P. Jan Wiśniewski	12
Rysunek 7. Występ mażorettek Młodzieżowej Orkiestry Dętej w Płońnicy	13
Rysunek 8. Występ Młodzieżowej Orkiestry Dętej w Płońnicy	13
Rysunek 9. Bogactwo runa leśnego na terenie Gminy Płońska	14
Rysunek 10. Stopa bezrobocia rejestrowanego w województwie warmińsko-mazurskim w październiku 2015	15
Rysunek 11. Liczba bezrobotnych w Kraju	16
Rysunek 12. Struktura gospodarstw rolnych w Płońnicy	18
Rysunek 13. Szkoła Podstawowa w Płońnicy	21
Rysunek 14. Boisko wielofunkcyjne w Płońnicy	22
Rysunek 15. Skwer im. Kapelmistrza Jana Wiśniewskiego	40